MAPA DE CAPACITAT ACÚSTICA LA ROCA DEL VALLÈS

Font: Ajuntament de la Roca del Vallès
Fons mapa: Cartografia de referència ICGC
Sistema de referència: UTM 31N ETRS89
Consulteu memòria explicativa

LLEGENDA TEMÀTICA

Zonificació: Usos del sòl

- A2
- A4
- B1
- B2
- C1
- C2

Elements Cartogràfics

- Edificis
- Xarxa viària
- Auxiliar
- Hidrografia
- Corbes de nivell
- Límit Municipal

N

MINUTA

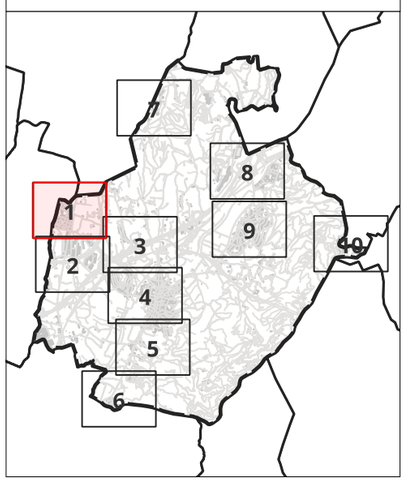

Diputació Barcelona	CONSULTOR: axioma smart acoustics	ESCALA 1:5.000 en A3 (0 50 100 150 m)	PROJECTE: MAPA DE SOROLL I PROPOSTA DEL MAPA DE CAPACITAT ACÚSTICA DEL MUNICIPI DE LA ROCA DEL VALLÈS	TÍTOL DEL PLÀNOL: MAPA DE CAPACITAT ACÚSTICA	DATA: NOVEMBRE 2023 Rev. 01	PLÀNOL NÚM. 06 / FULL: 1 de 10

MAPA DE CAPACITAT ACÚSTICA LA ROCA DEL VALLÈS

Font: Ajuntament de la Roca del Vallès
Fons mapa: Cartografia de referència ICGC
Sistema de referència: UTM 31N ETRS89
Consulteu memòria explicativa

LLEGENDA TEMÀTICA

Zonificació: Usos del sòl

- A2
- A4
- B1
- B2
- C1
- C2

Elements Cartogràfics

- Edificis
- Xarxa viària
- Auxiliar
- Hidrografia
- Corbes de nivell
- Límit Municipal

N

MINUTA

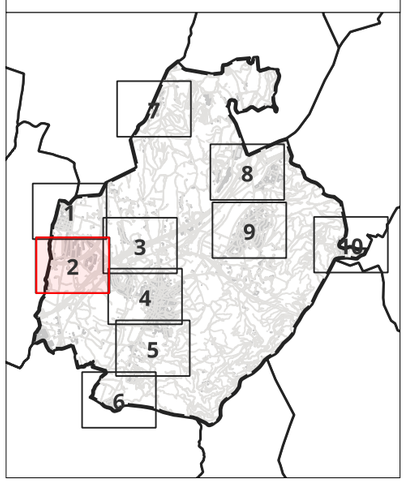

Diputació Barcelona

CONSULTOR: axioma smart acoustics

ESCALA
1:5.000 en A3
0 50 100 150 m

PROJECTE:
MAPA DE SOROLL
I PROPOSTA DEL MAPA DE CAPACITAT
ACÚSTICA DEL MUNICIPI DE
LA ROCA DEL VALLÈS

TÍTOL DEL PLÀNOL:
MAPA DE CAPACITAT ACÚSTICA

DATA:
NOVEMBRE 2023
Rev. 01

PLÀNOL NÚM. 06

FULL:
2 de 10

MAPA DE CAPACITAT ACÚSTICA LA ROCA DEL VALLÈS

Font: Ajuntament de la Roca del Vallès
Fons mapa: Cartografia de referència ICGC
Sistema de referència: UTM 31N ETRS89
Consulteu memòria explicativa

LLEGENDA TEMÀTICA

Zonificació: Usos del sòl

- A2
- A4
- B1
- B2
- C1
- C2

Elements Cartogràfics

- Edificis
- Xarxa viària
- Auxiliar
- Hidrografia
- Corbes de nivell
- Límit Municipal

N

MINUTA

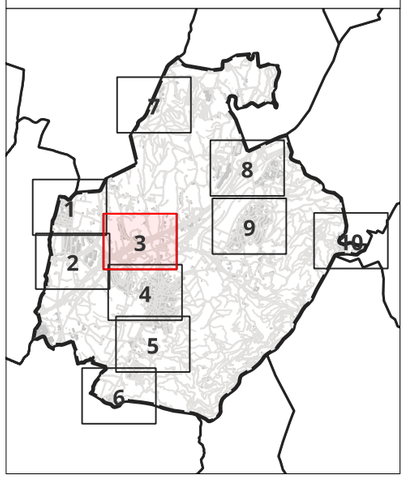

Diputació Barcelona	CONSULTOR: axioma smart acoustics	ESCALA 1:5.000 en A3 0 50 100 150 m	PROJECTE: MAPA DE SOROLL I PROPOSTA DEL MAPA DE CAPACITAT ACÚSTICA DEL MUNICIPI DE LA ROCA DEL VALLÈS	TÍTOL DEL PLÀNOL: MAPA DE CAPACITAT ACÚSTICA	DATA: NOVEMBRE 2023 Rev. 01	PLÀNOL NÚM. 06 FULL: 3 de 10

MAPA DE CAPACITAT ACÚSTICA LA ROCA DEL VALLÈS

Font: Ajuntament de la Roca del Vallès
Fons mapa: Cartografia de referència ICGC
Sistema de referència: UTM 31N ETRS89
Consulteu memòria explicativa

LLEGENDA TEMÀTICA

Zonificació: Usos del sòl

- A2
- A4
- B1
- B2
- C1
- C2

Elements Cartogràfics

- Edificis
- Xarxa viària
- Auxiliar
- Hidrografia
- Corbes de nivell
- Límit Municipal

N

MINUTA

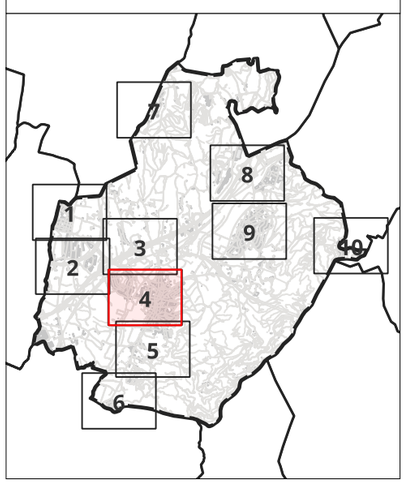

Diputació Barcelona	CONSULTOR: axioma smart acoustics	ESCALA 1:5.000 en A3 (0 50 100 150 m)	PROJECTE: MAPA DE SOROLL I PROPOSTA DEL MAPA DE CAPACITAT ACÚSTICA DEL MUNICIPI DE LA ROCA DEL VALLÈS	TÍTOL DEL PLÀNOL: MAPA DE CAPACITAT ACÚSTICA	DATA: NOVEMBRE 2023 Rev. 01	PLÀNOL NÚM. 06 / FULL: 4 de 10

MAPA DE CAPACITAT ACÚSTICA LA ROCA DEL VALLÈS

Font: Ajuntament de la Roca del Vallès
Fons mapa: Cartografia de referència ICGC
Sistema de referència: UTM 31N ETRS89
Consulteu memòria explicativa

LLEGENDA TEMÀTICA

Zonificació: Usos del sòl

- A2
- A4
- B1
- B2
- C1
- C2

Elements Cartogràfics

- Edificis
- Xarxa viària
- Auxiliar
- Hidrografia
- Corbes de nivell
- Límit Municipal

N

MINUTA

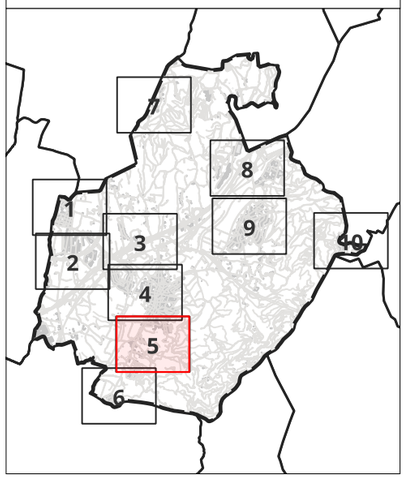

Diputació Barcelona	CONSULTOR: axioma smart acoustics	ESCALA 1:5.000 en A3 0 50 100 150 m	PROJECTE: MAPA DE SOROLL I PROPOSTA DEL MAPA DE CAPACITAT ACÚSTICA DEL MUNICIPI DE LA ROCA DEL VALLÈS	TÍTOL DEL PLÀNOL: MAPA DE CAPACITAT ACÚSTICA	DATA: NOVEMBRE 2023 Rev. 01	PLÀNOL NÚM. 06 FULL: 5 de 10

MAPA DE CAPACITAT ACÚSTICA LA ROCA DEL VALLÈS

Font: Ajuntament de la Roca del Vallès
Fons mapa: Cartografia de referència ICGC
Sistema de referència: UTM 31N ETRS89
Consulteu memòria explicativa

LLEGENDA TEMÀTICA

Zonificació: Usos del sòl

- A2
- A4
- B1
- B2
- C1
- C2

Elements Cartogràfics

- Edificis
- Xarxa viària
- Auxiliar
- Hidrografia
- Corbes de nivell
- Límit Municipal

N

MINUTA

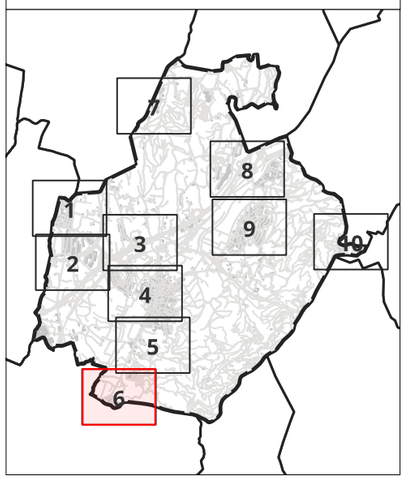

Diputació Barcelona

CONSULTOR: axioma smart acoustics

ESCALA
1:5.000 en A3
0 50 100 150 m

PROJECTE:
MAPA DE SOROLL
I PROPOSTA DEL MAPA DE CAPACITAT ACÚSTICA DEL MUNICIPI DE LA ROCA DEL VALLÈS

TÍTOL DEL PLÀNOL:
MAPA DE CAPACITAT ACÚSTICA

DATA:
NOVEMBRE 2023
Rev. 01

PLÀNOL NÚM. 06

FULL:
6 de 10

MAPA DE CAPACITAT ACÚSTICA LA ROCA DEL VALLÈS

Font: Ajuntament de la Roca del Vallès
Fons mapa: Cartografia de referència ICGC
Sistema de referència: UTM 31N ETRS89
Consulteu memòria explicativa

LLEGENDA TEMÀTICA

Zonificació: Usos del sòl

- A2
- A4
- B1
- B2
- C1
- C2

Elements Cartogràfics

- Edificis
- Xarxa viària
- Auxiliar
- Hidrografia
- Corbes de nivell
- Límit Municipal

N

MINUTA

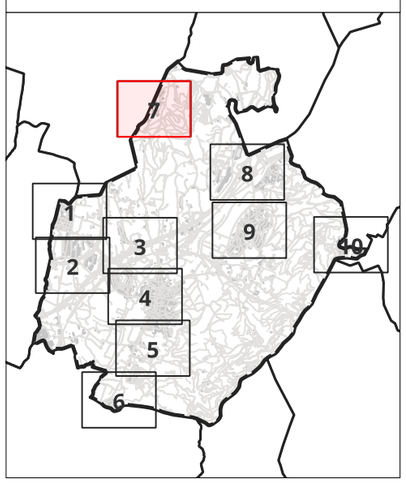

Diputació Barcelona

CONSULTOR: axioma smart acoustics

ESCALA
1:5.000 en A3
0 50 100 150 m

PROJECTE:
MAPA DE SOROLL
I PROPOSTA DEL MAPA DE CAPACITAT
ACÚSTICA DEL MUNICIPI DE
LA ROCA DEL VALLÈS

TÍTOL DEL PLÀNOL:
MAPA DE CAPACITAT ACÚSTICA

DATA:
NOVEMBRE 2023
Rev. 01

PLÀNOL NÚM. 06

FULL:
7 de 10

MAPA DE CAPACITAT ACÚSTICA LA ROCA DEL VALLÈS

Font: Ajuntament de la Roca del Vallès
Fons mapa: Cartografia de referència ICGC
Sistema de referència: UTM 31N ETRS89
Consulteu memòria explicativa

LLEGENDA TEMÀTICA

Zonificació: Usos del sòl

- A2
- A4
- B1
- B2
- C1
- C2

Elements Cartogràfics

- Edificis
- Xarxa viària
- Auxiliar
- Hidrografia
- Corbes de nivell
- Límit Municipal

N

MINUTA

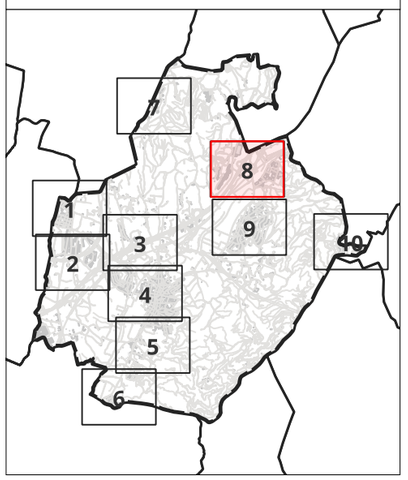

Diputació Barcelona

CONSULTOR: axioma smart acoustics

ESCALA
1:5.000 en A3
0 50 100 150 m

PROJECTE:
MAPA DE SOROLL
I PROPOSTA DEL MAPA DE CAPACITAT
ACÚSTICA DEL MUNICIPI DE
LA ROCA DEL VALLÈS

TÍTOL DEL PLÀNOL:
MAPA DE CAPACITAT ACÚSTICA

DATA:
NOVEMBRE 2023
Rev. 01

PLÀNOL NÚM. 06

FULL:
8 de 10

MAPA DE CAPACITAT ACÚSTICA LA ROCA DEL VALLÈS

Font: Ajuntament de la Roca del Vallès
Fons mapa: Cartografia de referència ICGC
Sistema de referència: UTM 31N ETRS89
Consulteu memòria explicativa

LLEGENDA TEMÀTICA

Zonificació: Usos del sòl

- A2
- A4
- B1
- B2
- C1
- C2

Elements Cartogràfics

- Edificis
- Xarxa viària
- Auxiliar
- Hidrografia
- Corbes de nivell
- Límit Municipal

N

MINUTA

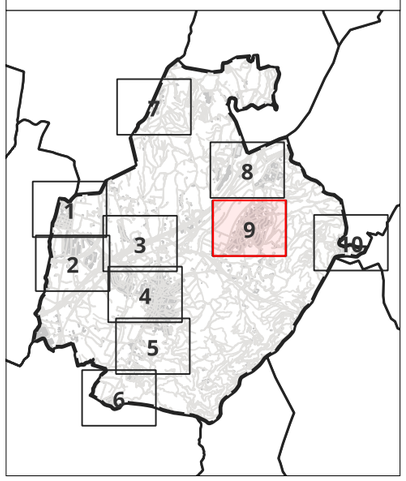

Diputació Barcelona	CONSULTOR: axioma smart acoustics	ESCALA 1:5.000 en A3 0 50 100 150 m	PROJECTE: MAPA DE SOROLL I PROPOSTA DEL MAPA DE CAPACITAT ACÚSTICA DEL MUNICIPI DE LA ROCA DEL VALLÈS	TÍTOL DEL PLÀNOL: MAPA DE CAPACITAT ACÚSTICA	DATA: NOVEMBRE 2023 Rev. 01	PLÀNOL NÚM. 06 FULL: 9 de 10

MAPA DE CAPACITAT ACÚSTICA LA ROCA DEL VALLÈS

Font: Ajuntament de la Roca del Vallès
Fons mapa: Cartografia de referència ICGC
Sistema de referència: UTM 31N ETRS89
Consulteu memòria explicativa

LLEGENDA TEMÀTICA

Zonificació: Usos del sòl

- A2
- A4
- B1
- B2
- C1
- C2

Elements Cartogràfics

- Edificis
- Xarxa viària
- Auxiliar
- Hidrografia
- Corbes de nivell
- Límit Municipal

N

MINUTA

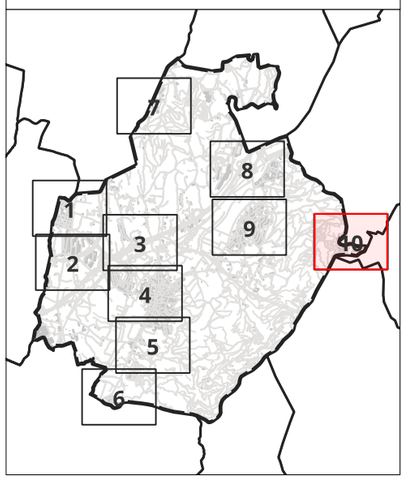

Diputació Barcelona

CONSULTOR: axioma smart acoustics

ESCALA
1:5.000 en A3
0 50 100 150 m

PROJECTE:
MAPA DE SOROLL
I PROPOSTA DEL MAPA DE CAPACITAT ACÚSTICA DEL MUNICIPI DE LA ROCA DEL VALLÈS

TÍTOL DEL PLÀNOL:
MAPA DE CAPACITAT ACÚSTICA

DATA:
NOVEMBRE 2023
Rev. 01

PLÀNOL NÚM. 06

FULL:
10 de 10