

Mapa de Patrimoni Cultural

de LA ROCA DEL VALLÈS

Redacció: Adriana Geladó - Jacob Casquete

ESTRATS Gestió de Patrimoni Cultural S.L.

Abril 2011

Ajuntament de La Roca del Vallès



À R E A D E C U L T U R A



**Diputació
Barcelona**

Àrea de Cultura

Mapa de Patrimoni Cultural de La Roca del Vallès

(La Roca del Vallès, Vallès Oriental)

Abril 2011



Adriana Geladó Prat
Jacob Casquete Rodríguez



ESTRATS. GESTIÓ DEL PATRIMONI CULTURAL S.L.

c. Vallmanya, 24
08461 Sant Esteve de Palautordera
Tel/Fax: 93 848 31 95

c. Ventura Plaja 30-32, Àtic 1^a
08028 Barcelona
Tel: 667746340

estrats@estrats.cat
www.estrats.cat

Adriana Geladó Prat

Jacob Casquete Rodríguez

A Sant Esteve de Palautordera, 30 de març de 2011

Índex

1. Fitxa tècnica	4
2. Introducció	5
2.1. Agraïments	5
2.2. Motius de la intervenció	7
2.3. Localització	8
3. Metodologia	9
3.1. Metodologia de Treball	9
3.2. Explicació de la fitxa	14
3.3. Criteris de selecció	15
4. Marc d'intervenció	17
4.1. Territori	17
4.2. El Patrimoni de La Roca del Vallès	25
4.3. Anàlisi de la informació recollida	67
4.4. Elements no inventariats	81
5. Diagnosi del patrimoni cultural	89
5.1. Estat legal de protecció del Patrimoni	89
5.2. Intervencions sobre el patrimoni	100
5.3. Equipaments i activitats sobre el patrimoni	107
6. Recomanacions del Mapa de patrimoni	110
6.1. Línies estratègiques generals	110
6.2. Protecció	113
6.3. Conservació	124
6.4. Difusió	125
6.5. Recerca	127
7. Bibliografia consultada	129
7.1. Pàgines webs consultades	134



1. Fitxa tècnica

Nom del projecte	Mapa de Patrimoni Cultural de La Roca del Vallès
Comarca	Vallès Oriental
Municipi inventariat	La Roca del Vallès
Tipus d'activitat	Inventari i mapa
Dates de la intervenció	Gener – Març de 2011
Coordinador de projecte	Adriana Geladó Prat
Treball de camp	Adriana Geladó Prat Jacob Casquete Rodríguez
Redacció	Jacob Casquete Rodríguez Adriana Geladó Prat
Col·laboradors	Ajuntament de La Roca del Vallès
Promoció i finançament	Diputació de Barcelona, Ajuntament de La Roca del Vallès
Número total de béns inventariats	368

2. Introducció

2.1. Agraïments

Aquest treball, impulsat i finançat per l'Oficina de Patrimoni Cultural de la Diputació de Barcelona, a petició de l'Ajuntament de La Roca del Vallès, d'acord amb el conveni subscrit per ambdues administracions el mes de novembre de 2010, ha estat realitzat pel grup de treball d'Estrats S. L., amb estreta col·laboració amb l'Ajuntament, que ha posat a disposició de l'empresa tots els mitjans tècnics i humans sense els que no hagués estat possible la realització d'aquest treball.

Agraïm l'interès i predisposició de tot el equip humà de l'Ajuntament de La Roca del Vallès, especialment a l'arxivera municipal Carmen Juan Richarte per la seva gran ajuda, celeritat i implicació en el projecte, a la regidora de Turisme i Medi Natural Montserrat Ametller i a la Cap de Serveis Personals, Carme Sanahuja.

Volem també agrair l'assessorament de la historiadora i arqueòloga de l'Oficina de Patrimoni Cultural de la Diputació de Barcelona, Maria del Agua Cortés Elía, qui ens ha ajudat en els diferents dubtes sorgits durant el procés d'elaboració del mapa.

S'ha de fer menció especial a l'ajuda desinteressada del departament de documentació de l'Arxiu Comarcal del Vallès Oriental (ACVO), i al seu director Xavier Pérez Gómez; així com al responsable del Centre de Documentació del Parc de la Serralada Litoral, ubicat al Museu Arxiu de Vilassar de Dalt, Toni Marí.

Una menció especial a mossèn Rodolf Puigdollers, rector de les parròquies de Sant Sadurní de La Roca i de Santa Maria del Jaire, per la seva gran ajuda, col·laboració i informació facilitada. Alhora, agrair també la col·laboració del rector de la parròquia de Santa Agnès de Malanyanes, mossèn Lluís Pou, per haver-nos obert les portes del temple i de la capella de Santa Maria de Malanyanes, mitjançant el sr. Daniel Sacristà.

Gràcies també al personal de la biblioteca de La Roca del Vallès, que tant bé ens han tractat i ajudat.

Agraïments també al roquerol Josep Pont, ja que sense ell no haguéssim pogut documentar mai les restes de la Torre de Sant Miquel i de la Capella de Sant Miquel.



Agraïm també als srs. Isidre Vallhonestà, Josep Ferré, Federico Ramos i Josep Creus la seva col·laboració en haver compartit el seu patrimoni personal amb nosaltres.

Per últim, però no per això menys important, volem agrair la bona predisposició i ajuda de tots el veïns de La Roca del Vallès, sense els quals aquest treball no hagués sortit a la llum.

Gràcies a tots de part de l'Equip de Estrats S. L. i especialment de l'Adriana Geladó i en Jacob Casquete.

2.2. Motius de la intervenció

L'Oficina de Patrimoni Cultural de la Diputació de Barcelona, a partir de la petició de l'Ajuntament de La Roca del Vallès, va obrir un concurs públic per a l'adjudicació de la realització del Mapa de Patrimoni Cultural del municipi que finalment va guanyar i realitzar l'empresa Estrats. Els treballs que s'han hagut d'executar i lliurar han estat els següents:

- Realització d'un inventari patrimonial acurat per conèixer la riquesa cultural i natural del municipi.
- Descripció tècnica i acurada dels elements inventariats així com la recerca de notícies històriques relacionades amb aquests.
- Incloure en el catàleg tots els béns protegits pel planejament urbanístic.
- Visitar tot el municipi i localitzar els béns culturals immobles, mobles, documentals i naturals objecte de catalogació i delimitar-ne l'extensió.
- Fer una recerca de tot aquell patrimoni immaterial (manifestacions festives, tècniques artesanals, costumari, tradició oral, música i dansa) pròpia del municipi
- Reconèixer-ne les estructures i materials visibles d'aquells béns físics, així com el seu estat de conservació.
- Emprar el recurs informàtic i la documentació cedits per la Oficina de Patrimoni Cultural de la Diputació de Barcelona per informar les dades de l'inventari, i accedir, aportar i emprar els recursos propis i aliens de l'empresa, segons es va comprometre per concurs.
- Documentar gràficament els elements físics mitjançant fotografia en suport digital.
- Informar les bases de dades, digitalitzar, georeferenciar i editar la informació geogràfica i produir i indexar els fitxers digitals d'imatges.
- Observar el compliment estricte de les normes per a la producció de les dades que informen l'inventari.
- Participar, en col·laboració amb el personal de la Secció d'Inventari del Patrimoni Cultural Immoble, en els processos de validació i migració de dades dels fitxers informàtics produïts en entorn local de l'empresa als sistemes propis de la OPC, fins a completar-los.
- Redactar i lliurar una memòria final de realització de l'encàrrec que inclou, entre d'altres aspectes, els següents: dades de l'equip de treball, relació d'altres i baixes i baixes proposades a l'inventari, llistat dels béns pendents de catalogació i resum d'incidències i recomanacions.



2.3. Localització

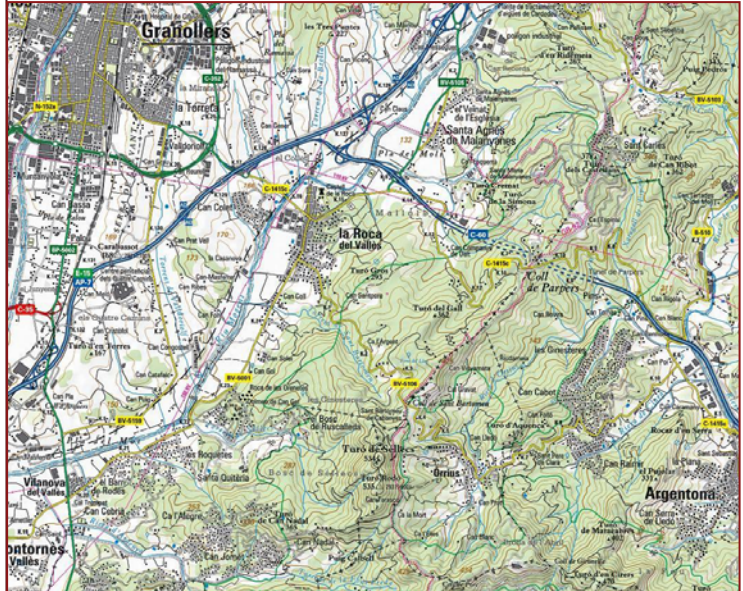


Fig. 1. Mapa topogràfic de la Roca del Vallès, Institut Cartogràfic de Catalunya, E: 1/50000.

Municipi	La Roca del Vallès
Comarca	Vallès Oriental
Context	El municipi està format per tres pobles, la Roca Centre, Santa Agnès de Malanyanes i la Torreta. És un dels municipis territorialment més extensos del Vallès Oriental. Es troba situat a l'antic Camí Ral (ara una autopista cap a França AP-7). Es troba comunicat amb la costa per la carretera C-60. Es troba al límit amb el Maresme, a la vall mitjana del riu Mogent, accidentat a l'est pels vessants interiors de la Serralada Litoral, sector on es localitzen els boscs de pins i alzines.
Coordenades UTM del centre de la població	E 444709.5, N 4603688.5
Alçada mitja	300 m s. n. m.



3. Metodologia

3.1. Metodologia de Treball

Elaborar un mapa patrimonial requereix per a la seva execució, la combinació de diverses habilitats com la recerca documental, el treball de camp, la gestió de base de dades, l'ús d'eines cartogràfiques, el coneixement de les tècniques SIG, així com l'experiència en l'administració i la gestió. Per dur a terme correctament aquestes tasques s'han de combinar perfectament les fases de treball de camp amb les fases prèvies i posteriors de treball de gabinet, perquè la feina sigui efectiva i de qualitat.

La metodologia que s'ha fet servir per a dur a terme aquest projecte es pot dividir en tres etapes principals:

- Recopilació prèvia de documentació.
- Treball de camp.
- Treball de gabinet.

3.1.1. Treballs de documentació

L'objectiu d'aquests treballs ha estat l'avaluació de la informació (dades/fonts) disponible en relació als béns que s'havien d'inventariar. Aquesta avaluació és imprescindible ja que a través d'aquest treball de documentació prèvia s'obté una primera radiografia de conjunt, i de l'element, que permet definir prioritats, establir les distintes etapes de desenvolupament i planificar i programar els diferents treballs de gabinet i de camp que s'han de portar a terme. El buidatge s'ha realitzat mitjançant la consulta de diferents biblioteques, arxius, inventaris i la recerca via telemàtica per confeccionar una llista prèvia de possibles elements a inventariar.

Així doncs, la primera fase dels treballs a desenvolupar i ha consistit en la consulta del inventaris propis de la Secció d'Inventari de Patrimoni Cultural de la Generalitat de Catalunya mitjançant la consulta de la nova eina telemàtica eGIPCI, un sistema a l'entorn Extranet del Departament de Cultura i Mitjans de Comunicació que permet l'accés controlat a la consulta de determinada informació del Patrimoni Cultural Català. Aquest sistema es desenvolupa en entorn browser, amb accés restringit, i està adreçat a determinats usuaris externs del Departament de Cultura i Mitjans de Comunicació com poden ser



administracions, entitats, organitzacions, empreses d'arqueologia, investigadors, etc. Gràcies a aquest buscador s'ha pogut consultar el següents inventaris:

- Inventari del patrimoni Arquitectònic.
- Inventari del patrimoni Arqueològic.
- Inventari del patrimoni Paleontològic.

De la mateixa manera s'han consultat algunes de les diferents memòries científiques d'excavacions que el Servei d'Arqueologia de la Generalitat de Catalunya posa a disposició via telemàtica.

Seguidament ens hem dirigit als Serveis d'Urbanisme de la Generalitat de Catalunya, on s'ha pogut consultar el Planejament Urbanístic de La Roca del Vallès i s'ha tingut en compte el catàleg de béns del municipi així com la informació i legislació relativa que afecta als elements objecte d'inventari. La informació recollida en aquests organismes s'ha contrastat amb la recollida al servei de patrimoni arquitectònic a efectes de consultar les actes de les comissions de Patrimoni i els expedients de declaració de protecció dels diferents elements.

Una de les tasques principals en aquesta fase de documentació és la visita sistemàtica als arxius municipals per tal d'obtenir aquella informació necessària que fa referència als elements de municipi que cal inventariar. D'aquesta manera es pot conèixer de primera mà, aspectes útils per tal d'elaborar una documentació exhaustiva dels elements tractats. La visita a aquests arxius proporciona documents com ara plans d'ordenació, llistats de béns catalogats, catàlegs, pre-catàlegs, etc. així com entrar en contacte amb diferents persones que col·laboren a identificar i localitzar els elements arquitectònics, i a aportar informació dels mateixos que no es troba continguda en cap tipus de document. Així doncs ens varem posar en contacte amb l'Arxiu Municipal de La Roca del Vallès, l'Arxiu de la Memòria Popular i l'Arxiu Comarcal del Vallès Oriental, per poder consultar el seu fons.

Per part de l'Ajuntament de La Roca se'ns va facilitar tota la documentació referent al patrimoni cultural del municipi: Pla Especial del Patrimoni de La Roca del Vallès, Pla Especial del Catàleg de Masies i Cases rurals en sòl no urbanitzable i el Catàleg d'arbres i arbredes monumentals en terme municipal de la Roca del Vallès.

Molts dels elements que s'han inventariat ja havien estat objecte d'estudi anteriorment i havien estat publicats. És per aquest motiu que dins de la recerca documental prèvia, també s'ha fet una recerca bibliogràfica per intentar que la documentació que figuri a les fitxes de

l'inventari sigui la més exhaustiva possible, incloent-hi intervencions arqueològiques (tant de subsòl com d'arqueologia vertical), estudis de caràcter històric-arquitectònic i altres treballs de recerca relacionats amb els béns immobles i conjunts de patrimoni arquitectònic. És per això que s'han visitat diferents vegades les biblioteques de la Diputació de Barcelona, especialment la biblioteca de La Roca del Vallès així com la Biblioteca d'Història de la Universitat de Barcelona.

S'ha de destacar també la consulta dels diferents inventaris que, per encàrrec de l'Arxiu Comarcal del Vallès (ACVO), tenien controlats molts dels fons documentals referents a La Roca del Vallès custodiats fora del terme municipal.

Dintre de la bibliografia consultada cal fer menció a les obres de consulta general com són *l'Arxiu Gavin* d'Esglésies del Vallès, els volums de la *Catalunya Romànica* referents al terme, el *Castells Catalans* de Pere Català i Roca i el *Costumari Català* de Joan Amades, així com la seva recopilació de llegendes populars. Molta importància han tingut els llibres de caire local referents directe o indirectament al terme, com *La Roca del Vallès*, *Santa Agnès de Malanyanes i Valldoriolf*, *carrers de Barcelona* de J. Baulies, el llibre *Rutes, llegendes i fets històrics de la Roca del Vallès* de Pasqual Ferrer i Llobet, recentment publicat; la monografia de J. M. Martí i Bonet *Santa Agnès de Malanyanes. Història i art d'una parròquia*, i les diferents monografies històriques de Jordi Sales i Masferrer com *La Roca del Vallès (Monografia històrica)*, *La capella romànica de Santa Maria de Malanyanes (Monografia històrica)* i *Miscel·lània Roquenca*.

A l'apartat de bibliografia de la present memòria són esmentats el total de llibres consultats.

Per últim, s'han de referenciar els següents inventaris que s'han consultat via telemàtica:

-Mapa de municipis amb camins ramaders: web amb indicació dels camins classificats pel Departament de Medi Ambient de la Generalitat de Catalunya: http://mediambient.gencat.net/cat/el_departament/cartografia/fitxes/Municipisambcaminsramaders.jsp?ComponentID=110918&SourcePageID=6463

-Arbres monumentals de Catalunya. inventari dels arbres monumentals de Catalunya i els arbres d'interès local i comarcal:

<http://www.gencat.cat/mediamb/pn/arbres/carbre01.htm>

- Mapa dels Espais inclosos en el PEIN i les seves dades de l'aprovació:

http://mediambient.gencat.net/cat/el_medi/espais_naturals/pein/mapa_pein.jsp?ComponentID=66389&SourcePageID=5730#1

- Xarxa natura 2000, xarxa europea d'espais naturals protegits:

http://mediambient.gencat.net/cat/el_medi/espais_naturals/aprovacio_xarxa_natura_2000.jsp?ComponentID=113434&SourcePageID=5730#1

- Inventari d'espais d'interès geològic de Catalunya:

http://mediambient.gencat.net/mediamb/pn/inventari_geotops.htm

- Inventari de rellotges de sol, societat catalana de gnomònica:

<http://www.gnomonica.cat/>

- Inventari del Patrimoni Etnològic (IPEC):

<http://www20.gencat.cat/portal/site/CulturaDepartament/menuitem.01121f9326561a075a2a63a7b0c0e1a0/?vgnextoid=a3450e5f016da010VgnVCM1000000b0c1e0aRCRD&vgnnextchannel=a3450e5f016da010VgnVCM1000000b0c1e0aRCRD&vgnnextfmt=default>

3.1.2. Treball de camp

El treball de camp ha consistit en la visita *in-situ* de cadascun dels elements que conformen l'inventari. Per optimitzar el temps, la feina de camp es va dividir en dues zones d'actuació. Prèviament a la sortida a camp es van localitzar tots els elements possibles sobre la cartografia corresponent, per poder dur tota aquesta documentació a camp i consultar-la quan fos necessari.

L'objectiu dels equips de treball era, primerament, localitzar els elements objecte d'inventari amb l'ajuda de la documentació prèvia recollida. Un cop localitzat es situava amb coordenades UTM mitjançant els equips de posicionament (GPS), en els casos que fos necessari. Així mateix, durant la visita a l'element s'han recollit les dades descriptives necessàries per l'elaboració de la fitxa, així com altres informacions que resultessin rellevants per a la delimitació i descripció dels béns que no estiguessin especificades en el document de requeriments i procedents d'informació oral i elements físics de l'entorn del bé.



Donades les característiques orogràfiques i geogràfiques del territori a abastar, els equips de treball de camp, han disposat de diferents vehicles, entre ells, vehicles de tipus tot terreny.

Per tal de localitzar alguns elements, com són el cas de la Torre i la Capella de Sant Miquel, o elements que es troben quasi oblidats entre la vegetació a l'interior dels boscos, ha estat necessària la col·laboració dels veïns del terme. Aquest fet ha facilitat la tasca de localització d'alguns elements i ens ha permès tenir contacte directe amb persones coneixedores del territori i de la història del municipi.

3.1.3. Treball de gabinet

El treball de gabinet del projecte s'ha dut a terme en les instal·lacions de l'empresa ESTRATS SL, on es disposa de zones de treball individual, zones de treball col·lectiu i sales de reunions. Per tal de garantir la seguretat de la documentació proporcionada per l'Oficina de Patrimoni Cultural de la Diputació de Barcelona, les dependències d'ESTRATS SL, disposen d'un sistema d'alarma i una tanca de seguretat a la porta d'accés.

L'oficina disposa d'una xarxa informàtica centralitzada a través d'un ordinador principal (servidor) on s'ha allotjat l'operatiu informàtic cedit per l'Oficina de Patrimoni Cultural de la Diputació de Barcelona, per tal de conformar les fitxes dels elements inventariats. Aquesta xarxa centralitzada ha permès sensibilitzar i millorar l'accés a la informació per part de totes les persones que han participat en el projecte, així com fomentar el treball en equip. La xarxa ha estat protegida en tot moment mitjançant un sistema de còpia regular a través de discos externs al servidor.

Un cop totes les dades han estat recollides durant les tasques de camp, aquestes han estat processades al gabinet, i contrastades amb les dades obtingudes durant la fase de documentació prèvia, per tal d'identificar possibles errors i mancances i procedir a actualitzar les dades que s'hagin vist afectades per canvis recents. En fer això s'han detectat errades en altres inventaris previs que queden esmenades amb el present.

Tota la documentació prèvia, s'ha vist ampliada per algun nou article o llibre, i ha estat utilitzada en el procés de redacció. A més a més d'aquest fons bibliogràfic, cal fer esment a les fonts orals provinents de cadascú dels veïns que s'han visitat i que amablement ens han atès, ja que d'una manera o altra, tots ells han contribuït a la documentació dels elements.



Per complimentar els camps de *propietari* i *UTM* de la fitxa s'ha consultat el programa online SITMUN, de la Diputació de Barcelona, d'on s'han extret les dades cadastrals i la posició georeferenciada per aquells elements que prèviament ja tenien representació cartogràfica.

De cada element inventariat s'ha elaborat un arxiu fotogràfic. Part d'aquestes fotografies seran adjuntades en format digital mitjançant el suport CD-Rom a l'Oficina Patrimoni Cultural de la Diputació de Barcelona. La resta de fotografies, a petició expressa de l'Ajuntament de La Roca del Vallès, ha estat cedida en un CD-Rom a aquesta entitat, per poder fer-ne ús en el futur.

El tractament de les dades, a excepció de les dades cartogràfiques, s'ha fet a través del programari facilitat per la Oficina Patrimoni Cultural de la Diputació de Barcelona. Aquest ha estat instal·lat en el servidor propi d'Estrats, per tal de facilitar el treball en xarxa.

A mesura que s'anava completant la base de dades, es va crear paral·lelament una llista de incidències i d'elements no localitzats. També es van redactar una sèrie de recomanacions i millores que es podrien introduir als elements inventariats.

3.2. Explicació de la fitxa

El model de fitxa que s'ha utilitzat és el que ha proporcionat l'Oficina de Patrimoni Cultural de la Diputació de Barcelona per a la realització d'inventaris municipals, i que formen part d'una base de dades programada en MS Access 2000. Aquest model conté les següents dades per a cada element: Número de Fitxa; Codi; Àmbit; Denominació; Lloc/Adreça; Titularitat; Referència cadastral / Nom i adreça del propietari; Tipologia; Ús Actual; Descripció; Observacions; Estat de conservació; Autor; Estil/Època; Any; Segle; Emplaçament; Coordenades UTM; Altitud; Accés; Número de negatiu; Fitxes associades; Historia; Bibliografia; Protecció; Núm. Inventari Generalitat; Autor de la fitxa; Data de registre; Data de modificació; Mapa; i fins a tres Fotografies. En el Plec de Prescripcions Tècniques de la Realització de Mapes del Patrimoni Cultural (novembre de 2008) detalla com omplir els camps mencionats.

Entre aquests camps hi ha una sèrie de camps en el que el contingut està preestablert per l'OPC. A continuació els mencionem i presentem un esquema bàsic:

L'Àmbit i la Tipologia donen un Codi concret establert d'acord amb el següent esquema:

ÀMBIT	CODI / TIPOLOGIA
1.- <u>Patrimoni immoble</u>	1.1. Edificis 1.2. Conjunts arquitectònics 1.3. Elements arquitectònics. 1.4. Jaciments arqueològics 1.5. Obra civil
2.- <u>Patrimoni moble</u>	2.1. Elements urbans 2.2. Objectes 2.3. Col·leccions
3.- <u>Patrimoni documental</u>	3.1. Fons d'imatges 3.2. Fons documentals 3.3. Fons bibliogràfics
4.- <u>Patrimoni immaterial</u>	4.1. Manifestacions festives 4.2. Tècniques artesanals 4.3. Tradició oral 4.4. Música i dansa 4.5. Costumari
5.- <u>Patrimoni de medi natural</u>	5.1. Zones d'interès 5.2. Espècimens botànics singulars

3.3. Criteris de selecció

Durant el treball previ de documentació es va redactar una llista amb elements patrimonials de rellevància al terme. Aquesta llista es va mantenir oberta per poder afegir després aquells elements que segons l'Ajuntament també calia inventariar. Posteriorment, aquesta llista va ser ampliada amb alguns elements que l'Ajuntament va demanar expressament.

Cal mencionar que aquest estudi no és tancat, sinó que s'ha de mantenir obert a qualsevol aportació que contribueixi a l'enriquiment d'aquest patrimoni en funció de noves investigacions.

Durant la confecció de la llista s'ha tingut en compte reunir el màxim nombre d'elements identificadors del terme, incloent tot allò que podia tenir un valor patrimonial històric o de diferenciació. Cal puntualitzar que en cap cas s'han inclòs tots els elements detectats sinó que s'ha fet una selecció envers els següents criteris:

- S'han inclòs a la llista tots aquells elements que prèviament havien estat compilats en altres inventaris: Inventari del Patrimoni Arquitectònic, Inventari del Patrimoni Arqueològic, Inventari del Patrimoni Paleontològic, etc., així com les zones d'interès natural protegides per la Generalitat.
- Els elements protegits pel Pla Especial i Catàleg de Patrimoni de la Roca del Vallès.
- Els elements inclosos al Pla Especial del catàleg de masies i cases rurals en sòl no urbanitzable.
- Els elements que configuren el inventari de patrimoni arqueològic i arquitectònic del Parc de la Serralada Litoral.
- El llistat d'arbres recollits al Catàleg d'arbres i arbredes monumentals de La Roca del Vallès.
- Elements mobles, immobles o naturals destacables per la seva singularitat històrica, artística, etnològica, identitària o simbòlica.
- Els rellotges de sol de les masies.
- Els diferents fons documentals i fotogràfics detectats tant al municipi com fora d'ell.
- Les llegendes i les manifestacions festives i artístiques pròpies del terme.
- El PEIN de la Conreria-Sant Mateu-Céllecs (Parc de la Serralada Litoral), solament la part que pertany al municipi de la Roca del Vallès.
- Per últim, cal mencionar que alguns dels elements que en un principi s'han incorporat a la llista per inventariar, finalment han estat descartats tant per la seva poca rellevància com per que finalment no estaven emplaçats al terme, geogràficament parlant. D'aquest elements no inventariats es fa un relació a l'apartat 4. 5 de la present memòria.



4. Marc d'intervenció

4.1. Territori

A continuació es fa una breu descripció del territori on es presenten les característiques pròpies del terme (geografia, geologia, clima, flora, fauna, població i estructura econòmica, síntesi històrica, escut i bandera).

4.1.1. Marc geogràfic i geològic

El municipi de La Roca del Vallès, s'ubica a la comarca del Vallès Oriental, la qual queda englobada dins de la Depressió Prelitoral, entre la serralada Prelitoral, al sud i sud-est, el massís del Montseny al nord-est, i les muntanyes de Sant Llorenç de Munt fins els Cingles de Bertí al nord i l'oest. La formació de gran part d'aquesta depressió, amb valls al·luvials fèrtils, correspon a dipòsits d'era quaternària i miocènica (veure fig. 2). El cim més elevat del sector de la Serralada Litoral (Sant Mateu-Céllecs) és el turó de Céllecs (534 m), situat a 3,5 Km al sud de l'àmbit del Pla. Les serres de Sant Mateu-Céllecs estan constituïdes per roques ígnies, bàsicament granodiorites i leucogranits.

Cap al sud-oest, a l'àrea del riu Llobregat, la depressió es fa més abrupta i menys fèrtil, convertint-se en una fossa tectònica encaixada entre una gran falla situada al nord, la qual passa per Olesa i Esparreguera, i una altra que voreja la serralada Litoral i segueix el curs de l'Anoia i la riera de Rubí. El Llobregat marxa perpendicularment a aquests conjunts, rebaixant les terres que uneixen el Vallès i el Penedès, al mateix temps que forma una plana al·luvial relativament àmplia.

A la resta de la Depressió Prelitoral ens trobem amb argiles i gresos arsènics de formació miocènica que passen gradualment a argiles grogues i fosques cap al sud. Les arcoses són el producte de la meteorització, transport i sedimentació del granit de la Serralada Prelitoral. Litològicament, consisteix en abundants grans de quars, feldspats (completament

Era	Període	Època	Edat Absoluta (milions d'anys)	
CENOZOIC	Quaternari	Holocè	0,01	Plegaments alpins
		Pleistocè	1,8 aprox	
	Neogen	Pliocè	5,0	
		Miocè	22,5	
	Paleogen	Oligocè	37	
		Eocè	55	
		Paleocè	65	
	MESOZOIC (secundari)	Cretaci		
Juràssic			195	
Triàsic			230	
PALEOZOIC (Primari)	Permià		280	Plegaments hercínians
	Carbonífer		345	
	Devonià		395	
	Silurià		435	
	Ordovicià		500	
PRE-CAMBRIÀ			570	

Fig. 2: Taula de les unitats cronoestratigràfiques, segons J. Nuet (RIBA, BOLÒS, PANAREDA, NUET, GONZÁLVEZ, 1979)

caolinitzats) i, en menor proporció, miques. Presenten intercalacions de nivells conglomerats grisos amb matriu sorrenca sense cimentar també de formació miocènica. Els còdols són de pissarra, quars, calcària, roques granítiques, quarsita i gres. Cap a la part superior disminueixen els còdols calcaris i augmenten els de pissarra i quars. La disposició sedimentària és en forma de canals, amb el contacte inferior erosiu i ondulat, i el pla superior pla, paral·lel i net. La direcció de l'aportació és N-S en sentit nord.

Les planes i valls que trobem arran de la Depressió Prelitoral es troben vertebrades per rius i rieres que fan d'aquestes terres zones fèrtils biològicament. Per tant, és fàcil comprendre perquè el poblament prehistòric d'aquesta zona es va concentrar a les valls i planes, ja que eren les úniques aptes per a una població estable del neolític fins al Bronze Final, que necessitava camps per al conreu i pastures per als ramats.

Aquestes regions foren àmpliament transitades en temps històrics, concretament durant l'època romana –Via Augusta i les seves desviacions cap a Barcino–, i a partir de l'edat mitjana, amb les vies ramaderes. Aquest Pla Prelitoral jugarà doncs un paper de primer ordre en aquest capítol de comunicacions, relegant-se a un segon nivell el Pla de Marina, poc apte per al trànsit degut a la seva relativa estretesa i la insalubritat de les seves terres.

Al sud ens trobem la Serralada Litoral que, geològicament, està formada de forma majoritària per granodiorites. Els minerals essencials que formen aquesta roca plutònica són: plagiòclasi, quars, biotita i ortosa. Es troba creuada per alguns dics de pòrfir de diferent composició. Tenim els filons de roques de composició sienítica a monzodiorítica que formen cossos de geometria globular o dics d'escassa continuïtat lateral, també pòrfirs àcids principalment monzogranítics i quarsdiorítics i en menor abundància granítics, sienogranítics, granodiorítics i diorítics, amb orientació principalment NE-SW.

Seguint el riu Congost, i el que esdevindrà en la seva època la via romana des de Semproniana (potser l'actual Granollers) fins a Ausa (Vic) cap al nord, entrem en una heterogeneïtat de components litogeològics a les dues bandes del riu Congost. A la banda est del riu tenim calcoesquistes i calcàries argiloses grises i groguenques, així com granits porfírics. Més cap a l'est, i formant la falda oest del massís del Montseny, tenim dos grans formacions de cornubianites, pissarres i pissarres setinades amb intercalacions de bancs poc potents de quarsita i roques carbonatades. Constitueix el tram superior de la sèrie metasedimentària de les Guillerries, que aflora també en l'últim tram del riu Besòs.

A la banda oest del riu Congost ens trobem amb els Cingles de Bertí i una litologia més homogènia. A la vora d'aquest accident físic i al costat del riu Congost ens trobem amb una sèrie alternant de gresos silicis de gra fi i argiles vermelles amb intercalacions de nivells de conglomerats i un contingut important en miques. En la mateixa línia ens trobem amb una sèrie litològica de dolomies de gra fi seguides de bancs de calcàries dolomítiques ben estratificades, amb fucoides i, esporàdicament, nòduls de sílex (Triàsic mitjà-superior). A sobre dels Cingles de Bertí i cap a l'oest trobem una gran extensió de margues blaves fossilíferes amb limotites vermelles. Aquestes margues tenen un aspecte característic i són més sorrenques cap a l'est. Dins aquesta unitat cartogràfica s'intercalen nivells de gresos amb ciment esporític, calcàries bioclàstiques, margues grises i, ocasionalment, conglomerats a la base.

Hidrogràficament, la comarca del Vallès Oriental està ben beneficiada amb diverses rieres com la del Tenes, Cànoves, Caldes o Mogent que seran afluents de rius una mica més grans com el Congost i el Besòs. Aquestes rieres i rius seran els camins i vies de pas que travessaran les serralades i línies de muntanya, com a exemple el Besòs i la Tordera per a la Serralada Prelitoral.

El clima d'aquesta àrea es mou entre el de tipus mediterrani litoral i el mediterrani de muntanya mitjana, dins la zona del Montseny. Els hiverns acostumen a ser suaus, no gaire freds i una mica humits, amb els estius calorosos i secs.

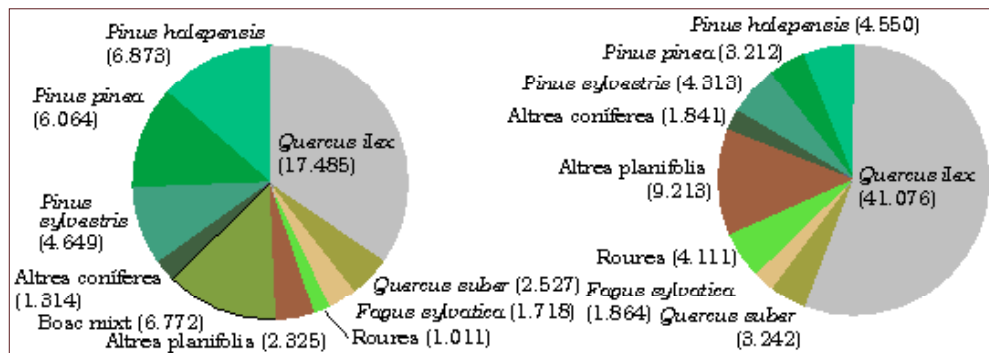


Fig. 3: Flora arbòria del Vallès Oriental. (S.I.G. del departament de Medi Ambient de la Generalitat de Catalunya)

El nucli de població està separat del mar per la Serralada Litoral, que encara que té poca alçada, permet una neta influència en les característiques climàtiques de la costa. La vegetació i l'hàbitat defineixen clarament unes condicions benignes i suaus exemptes de rigor que han permès un paisatge harmònic a tots els àmbits del territori.

Les precipitacions mesurades denoten que la Roca del Vallès s'emplaça a l'àrea corresponent a la Catalunya humida. L'alçada pluviomètrica anual és de 704 mm. Malgrat tot, aquesta mesura no pot considerar-se elevada, essent possible afirmar amb més propietat que la Roca del Vallès es troba a la zona de transició entre la Catalunya seca i la humida. La disponibilitat de reserves hidrològiques importants al riu Mogent asseguruen aigües suficients per als boscos, els cultius i la població.

Pel que fa a la flora de la comarca del Vallès Oriental, la trobem representada en el següent esquema de la distribució de la superfície arbrada comarcal ocupada per les diferents espècies (figura 3). La superfície corresponent a cada espècie s'ha determinat a partir del nombre d'estacions on l'espècie és dominant. A la dreta trobem el nombre de peus (en milers) de les diferents espècies. Les existències s'han determinat a partir de totes les estacions on és present l'espècie.

A destacar que en superfície arbrada, el *Pinus halepensis* i el *Pinus pinea* són força representats, mentre que en el nombre de peus és el *Quercus ílex* (alzina) el que es troba sobrerrepresentat, deixant a la resta en menys de la meitat i força igualats respectivament. Els cultius de la zona de la Roca del Vallès es desenvolupen en parcel·les reduïdes.

4.1.2. Població i activitat econòmica

Es tracta d'un municipi eminentment industrial i de serveis. Malgrat el procés d'industrialització que s'inicià als anys seixanta del segle passat, La Roca del Vallès ha sabut conservar la major part del terme municipal com a zona forestal.

L'agricultura que queda de secà és de cereals, farratge, llegums i arbres fruiters. També s'ha recuperat la vinya i hi ha alguns avellaners. En quan a l'agricultura de regadiu es conrea farratge, mongetes, patates i hortalisses. La jardineria i el conreu de planes ornamentals és una altra de les activitats agràries destacades. Hi ha granges de bestiar boví (carn i llet), porcí i aviram.

En l'àmbit del comerç cal destacar el complex comercial La Roca Village, una ampla extensió de terreny en la qual s'ubica un dels centres comercials Outlet més grans del sud d'Europa.

Per últim, el municipi ha estat escollit com a lloc de segona residència per a població de les àrees urbanes properes



El municipi està format per tres pobles, la Roca Centre, Santa Agnès de Malanyanes i la Torreta. El primer és el que concentra més població i el que menys el de Santa Agnès de Malanyanes com es pot apreciar en la següent taula.

Entitat de població	Habitants.
Santa Agnès de Malanyanes	1.176
Roca del Vallès, la	6.311
Torreta, la	2.727

Fig. 4: Dades: 2009. Font: Idescat

Pel que respecta a la població dividida en gènere, l'últim cens actualitzat el 3 de gener de 2011 denota que hi ha quasi els mateixos homes i dones al municipi, encara que la representació masculina és una mica més elevada.

Municipi	Homes	Dones	Total
08181 Roca del Vallès (La)	5.191	5.100	10.291

Fig. 5. Font: Insituto Nacional de Estadísticas.

4.1.3. Síntesi històrica

La presència humana en el municipi esta confrontada gràcies a la documentació de diferents restes arqueològiques com a dolmens, tombes i pintures. El més antic correspon al jaciment de Can Rafael del Forn, corresponent al primers agricultors del pla, fa prop de 4500 anys i que pertany a l'anomenada cultura dels sepulcres de fossa. D'entre altres diferents jaciments prehistòrics cal destacar, vers la muntanya de Céllecs, Can Gol I i Can Gol II, el dolmen de Céllecs o Cabana del Moro, la Pedra Foradada i la Pedra de les Creus. En una zona pròxima, a l'entorn del casal de Can Planas, s'hi troba el dolmen de Can Planas, la Pedra Forada de Can Planas i la Pedra de l'Escorpí. Per últim, però no menys important, destaca les pintures rupestres de la Pedra de les Orenetes, descoberta per Josep Estrada i Garriga el 1945. Aquest jaciment es troba inscrit en la llista de Patrimoni Mundial Cultural de la UNESCO, formant part del conjunt d'Art Rupestre de l'Arc Mediterrani de la Península Ibèrica, declarat l'any 1998. Tots aquests elements es situen cronològicament entre el Neolític final i principis de l'Edat del Bronze (2500-1600), aproximadament.

Posteriorment es tenen constància d'assentament ibers als gràcies als estudis arqueològics. Concretament, en el turó de Séllecs, es localitza un dels poblats ibèrics més importants del Vallès Oriental, on encara es conserva una doble línia de muralla, diferents torres de planta quadrangular i estructures d'habitació. Cal destacar els poblats dels turons de Can Santpere, Can Verdaguer, els Castellans i el Turó Cremat, tots ells amb estructures visibles.

Ja en època romana els habitants abandonen la serralada i s'instal·len a la plana. D'aquest període destaquen les restes de tres vil·les a Vilalba (parròquia de Santa Agnès de Malanyanes), a Can Cucut i Can Santpere, a més de diverses troballes aïllades d'enterraments d'inhumació que es localitzen a tota la zona de Valldarió. Cal destacar que l'origen de la població romana de la Roca és denominat Castro Morino en etapes medievals.

Tot i així no és fins l'any 932 quan es registra la primera menció històrica de La Roca en el document de consagració de l'església de Sant Sadurní, situada segons aquest al *loco que nuncupatur Rocha*. L'església fou bastida l'any 932 per l'abadessa Emma, del monestir de Sant Joan de les Abadesses, la qual, probablement, repoblà el lloc amb gent procedent de la vall de Sant Joan. L'acta de consagració menciona, també, el *terminio de Villaroca*. Posteriorment, i encara durant el segle X, hi ha altres referències a la Roca contingudes en el cartulari del monestir de Sant Cugat del Vallès. És durant aquesta època quan s'inicia amb la lluita contra la presència musulmana, que l'any 985 va ocupar Barcelona, cremant boscos, enderrocant castells i torres de defensa del Vallès. No és fins al segle XI, quan es té documentat l'existència del castell. Es té constància que vers el 1032 el senyor del castell era Arnau Mir, per encàrrec del Comte de Barcelona.

Els límits geogràfics a l'època medieval són difícils de concretar, però ha estat un dels termes més grans i poderosos de Catalunya, ja que comprenia Vilanova, Santa Agnès de Malanyanes, Òrius, Llerona i Granollers. Llerona deixà de pertànyer a la Roca a finals del segle XIV, quan esdevé carrer de Barcelona. La separació de Granollers va tenir lloc poc després, el 1418, any en el qual els seus habitants compren la llibertat al rei. Vilanova de la Roca es segrega definitivament el 1983, i passa a ser Vilanova del Vallès, nom que ja havia adoptat en el breu període d'independència que va tenir lloc durant el trienni republicà, del 1936 al 1939.

Històricament, l'economia s'ha caracteritzat per la seva base agrícola. Durant el segle XIX l'economia es caracteritza per les extensions de blat i cereals, encara que s'inicià un augment de la vinya, a causa de la seva fàcil comercialització. La plaga de la fil·loxera a França va fer créixer de forma espectacular la producció el municipi, però fou a partir de

1885 qual la fil·loxera afectar a la zona, provocant una recessió econòmica en aquest sector. A partir del segle XX l'agricultura de la comarca experimenta un gran canvi, a causa de les exigències del mercat barceloní. De la mateixa manera, a mitjans de segle, a partir de la dècada dels anys seixanta s'inicià la industrialització del terme. Això provocar la descentralització de fàbriques de Barcelona, que es traslladaren sobretot a prop del Mogent i als sectors de Can Font de la Parera en Santa Agnès de Malanyanes i de Vallderiolf. Vers el 1964 es va situar la planta de tractament i de distribució de les aigües del Ter per a Barcelona a la planícia de Can Ribes.

“Actualment, el terme municipal de la Roca del Vallès engloba el poble de la Roca, la Torreta, l'antic monestir de Sant Pere del Bosc, el castell de Bell-lloch, les antigues quadres de Vallderiolf, Vilalba i Sant Lleir, i el poble de Santa Agnès de Malanyanes, amb el santuari de Santa Maria de Malanyanes . D'aquesta manera es com a un “poble de pobles”. En aquest sentit, i per respectar les característiques socials i històriques de cada nucli, existeixen les delegacions de Santa Agnès de Malanyanes i de la Torreta, dins el context de descentralització administrativa i d'apropament a les necessitats dels veïns”. (AJUNTAMENT DE LA ROCA DEL VALLÈS, n. d.).

4.1.4. Escut i toponímia

La Roca del Vallès presenta un escut caironat: de sinople, un roc d'or acompanyat de tres creus gregues patents d'or malordenades, el peu d'or, 4 pals de gules. Per timbre una corona de baró. L'escut heràldic del municipi fou adoptat el 17 de maig de 2001 (DOGC num 3390, 03.05.2001).

El roc és un senyal parlant i les tres creus són un element tradicional de l'escut de la població. El castell de la Roca fou el centre d'una baronia des de 1468, i això és simbolitzat per la corona de baró. Al poble li va ser atorgat el títol de "carrer de Barcelona", i per això l'escut ostenta els quatre pals reials, emblema del Casal de Barcelona.



Fig. 6. Escut de La Roca del Vallès.

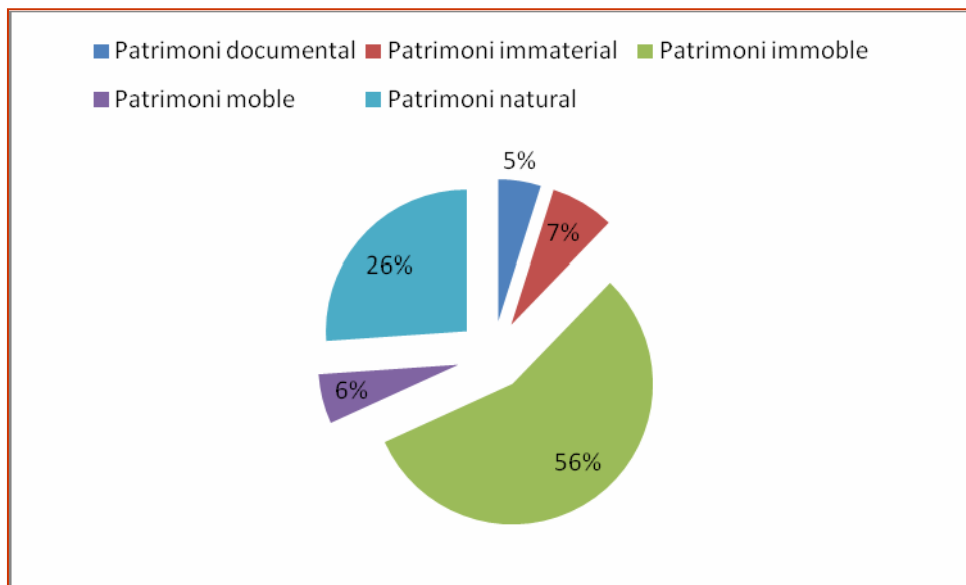
Pel que respecta a la toponímia, el nom s'origina, com a molts altres per l'associació física del terreny (orografia, hidrografia, vegetació, fauna, color i posició de la roca). En aquest cas sembla que l'orografia del terreny i la seva composició han originat el nom.

Cal a dir que aquest és un topònim molt emprat a Catalunya amb un mínim de 115 llocs registrats que utilitzen aquest mot (INSTITUT CARTOGRÀFIC DE CATALUNYA n. d.). Sembla doncs que el topònim del municipi podria ser un reflex paisatge del municipi i de les grans concentracions granítiques que es poden contemplar.

4.3. Anàlisi de la informació recollida

En aquest apartat s'exposaran, mitjançant algunes gràfiques, les xifres estadístiques elaborades a partir de les dades recollides al mapa de patrimoni de La Roca del Vallès, atenent els camps referents a tipologia, titularitat, cronologia, estat legal, estil i estat de conservació dels béns. Així doncs mitjançant aquest estudi es vol obtenir una radiografia del patrimoni local del municipi, per així poder estudiar-lo i gestionar-lo.

4.3.1 Tipologies generals



P. Immobile	P. Moble	P. Documental	P. Immaterial	P. Natural
206	18	18	27	96

Fig. 8 i 9. Tipologia general del patrimoni de La Roca del Vallès en nombre d'elements fixats i en tant per cent.

Com es pot observar en la gràfica superior, globalment s'ha d'esmentar que la major part del patrimoni inventariat, més de la meitat, correspon al patrimoni immoble, amb 206 elements dels 368 inventariats, quedant en segon lloc el patrimoni natural amb 96 elements

i en tercer lloc el patrimoni immaterial amb 27 elements. Per darrera es situen amb el mateix número el patrimoni moble i el patrimoni documental amb 18 cadascú.

4.3.2 Tipologies específiques

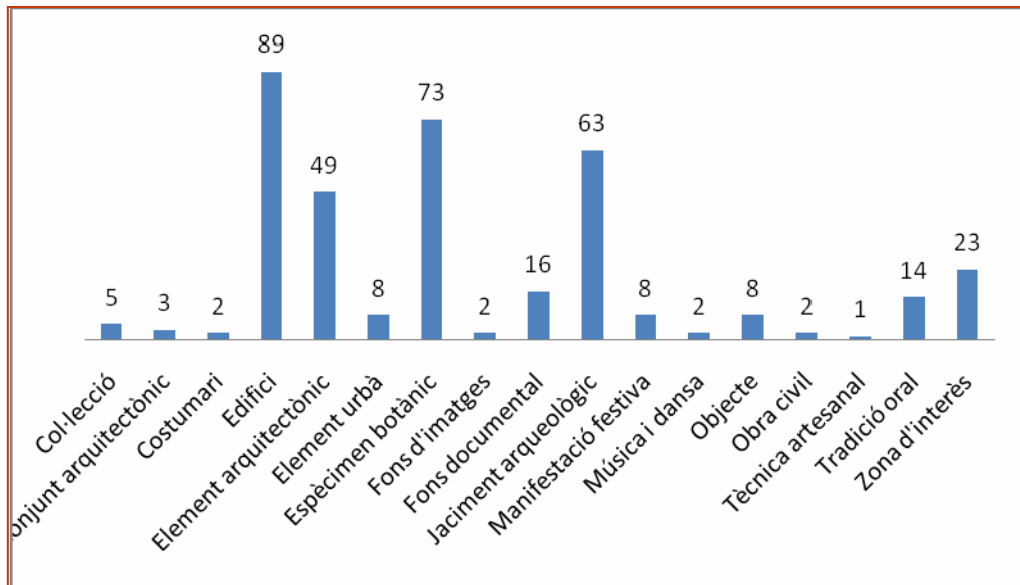
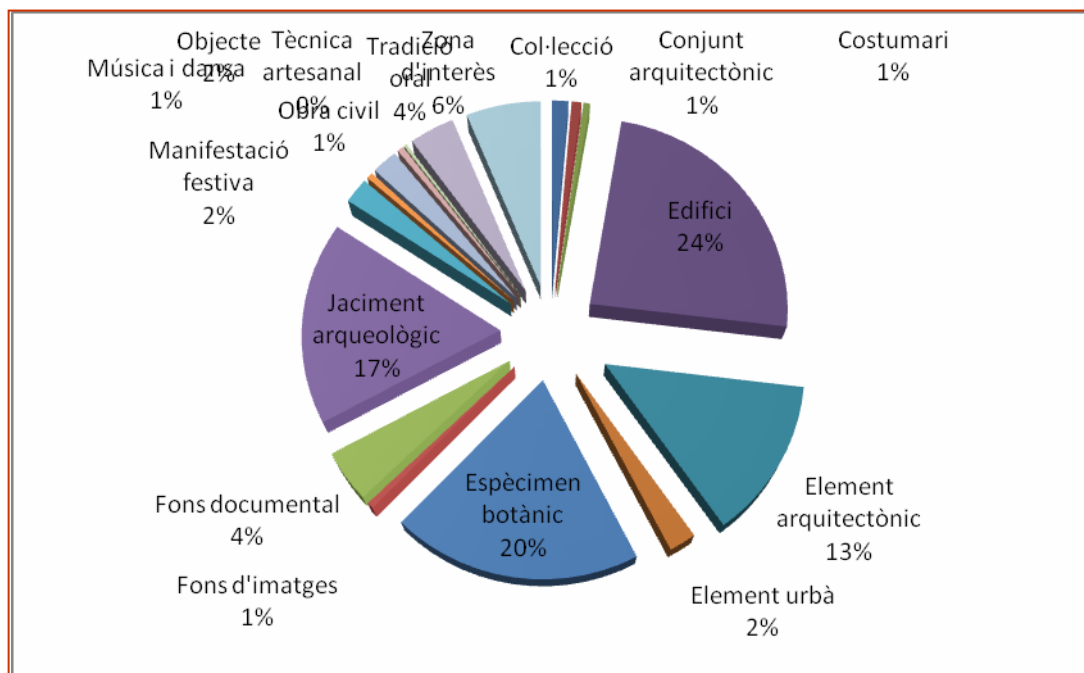


Fig. 10 i 11. Tipologia específiques del patrimoni de La Roca del Vallès en nombre d'elements fixats i en tant per cent.



Pel que fa a l'apartat de tipologies específiques es pot apreciar que una quarta part dels elements inventariat correspon als diferents edificis el terme, bàsicament masies i altres edificis, on també s'inclouen els dos castells del municipi. En segon lloc amb un 20% d'elements es troben els espècimens botànics, on la majoria corresponen als arbres monumentals catalogats a la zona. En tercer lloc amb un 17 % es situen els jaciments arqueològics, ressaltant d'aquesta manera la importància que ha tingut la història (i la prehistòria) en aquest indret. En quarta posició destaquen els elements arquitectònics (13%), format per fonts, monuments, pintures, etc. Cal ressaltar que tres dels quatre grups més nombrosos corresponen al patrimoni immoble de la zona, tornant a ressaltar d'importància d'aquest, donat que configura més de la meitat del patrimoni de La Roca del Vallès. De les altres tipologies restants cal ressaltar el fons documental i d'imatges amb 17 elements (5%) i la tradició oral amb 14 elements (4%), aquesta última bàsicament configurada per les llegendes del lloc. La resta de les tipologies oscil·la entre el 1 % i el 2 %.

4.3.3. Patrimoni Immoble

Analitzant les gràfiques de la figures 11 i 12, podem apreciar que dins del patrimoni immoble es pot identificar el subgrup d'edificis com el més nombrós amb 89 elements (43%).

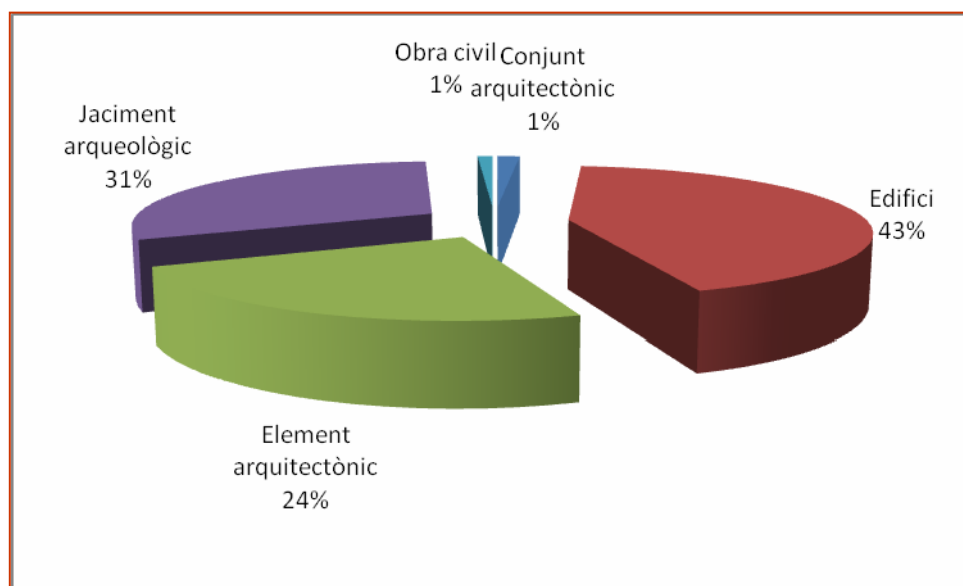
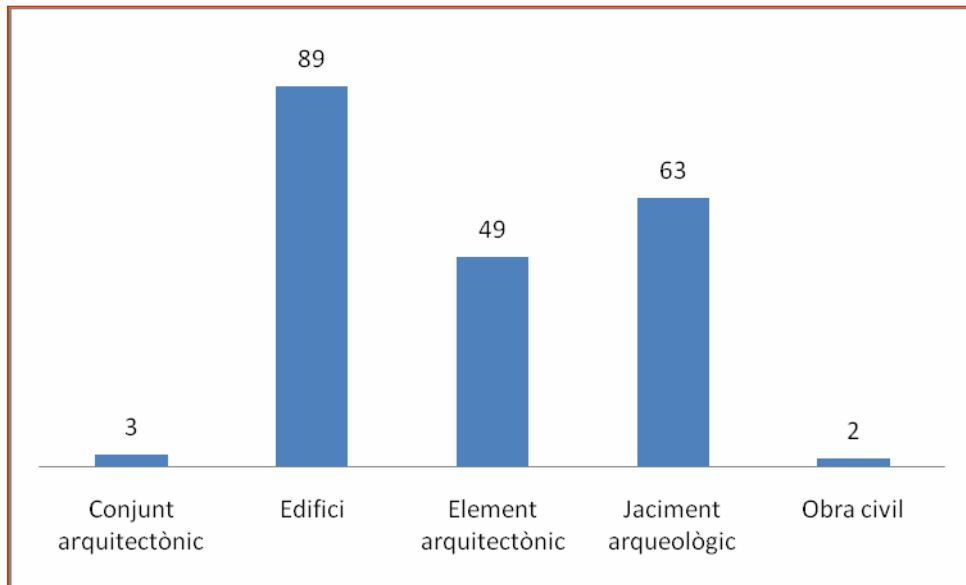


Fig. 11 i 12. Elements del patrimoni immoble en número i tant per cent.



Dins d'aquest grup s'ha de destacar que la majoria d'aquests elements són masies disseminades en el terme que, per la seva tipologia, formen l'arquetip de l'arquitectura tradicional del país. Cal destacar que la gran majoria són ocupades, no com a altres indrets on els habitatges rurals comencen a estar despoblats.

Seguidament es troben els jaciments arqueològics, especialment nombrosos en aquest terme, amb 62 elements (31%). Aquest han de tenir una menció especial, donat que denota l'extensa història del municipi ja des de l'ocupació prehistòrica.

En tercer lloc es pot apreciar que hi ha 49 (24%) elements arquitectònics, configurats bàsicament per monuments, plaques commemoratives, fonts escuts, retaules i col·leccions particulars. Per últim es troben els conjunts arquitectònics amb tres representacions conformat per el nucli antic de La Roca, les escoles de Bell-lloc i el grup de cases de Sant Sadurní; i finalment l'obra civil amb solament dos corresponents al camí ramader de Cànoves i les marques antròpiques de Cèllec.

4.3.4. Patrimoni moble

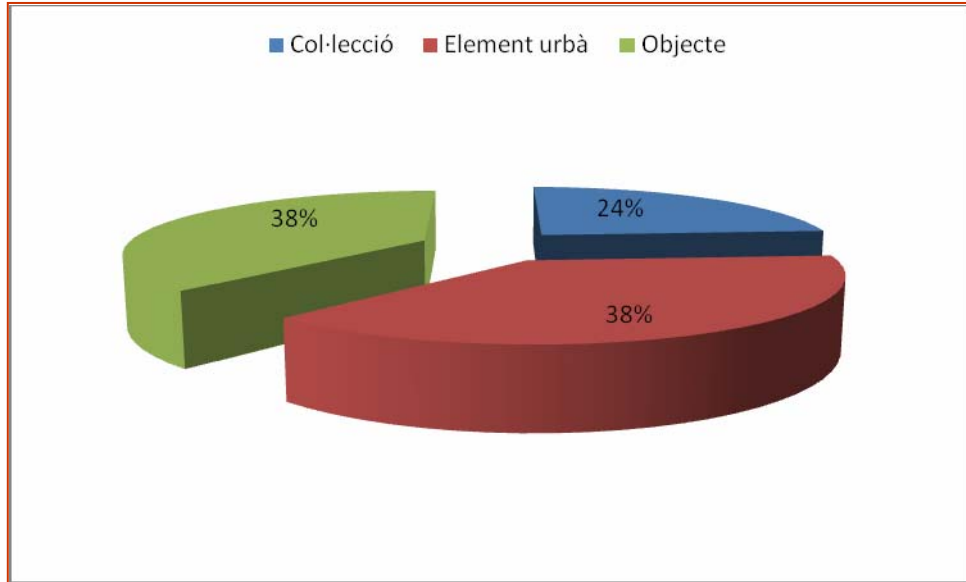
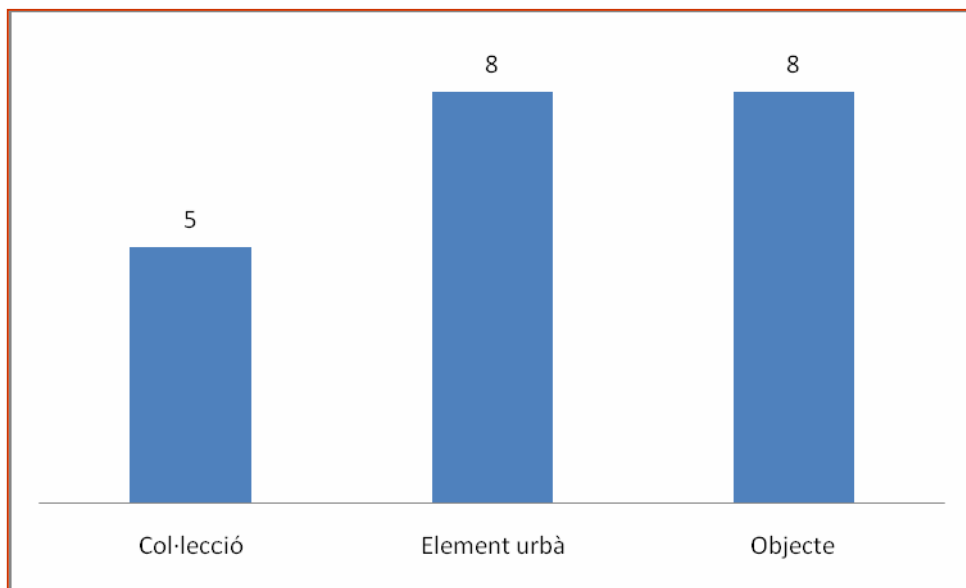


Fig. 13 i 14. Elements del patrimoni moble en número i tant per cent.



El grup de patrimoni moble està format per un total de 21 elements repartits en els subgrups *col·lecció* amb 5 elements, *elements urbans* amb 8 representacions i finalment 8 elements a objectes. Cal comentar que les col·leccions (24%) són privades i bàsicament de caràcter etnològic: representades per eines del camp (destrals, aixades, esqueselles...), automòbils antics i altres objectes que s'han anat emmagatzemant.

Pel que fa al grup d'elements urbans (38%), cal dir que està conformat per una creu de terme, tres monuments (un monòlit commemoratiu als caiguts de 1714, un ornamental que recorda a l'antiga font del cargol i altre commemoratiu a Josep Anselm Clavé, personatge de La Roca del Vallès). A més a més s'han inventariat dos fonts, una placa de carreratge i un columbari.

Per últim destacar els elements considerats com objectes (38%), on trobem una pila baptismal i una ara d'altar provinents totes dues de l'Església de Santa Mariadel Jaire; dos escuts del segle XVII ubicats dins de l'església de Sant Sadurní; una pintura religiosa del segle XVIII, tres retaules majors del segle XVII que es troben a l'església de Sant Sadurní, a la de Santa Agnès de Malanyanes i al Museu Diocesà de Barcelona.

4.3.5. Patrimoni documental

Dins de l'àmbit del patrimoni documental hi ha un clar predomini de les *fons documentals* amb setze entrades, per sols dos elements relacionats amb el *fons d'imatges*. Aquests setze elements documentals es poden dividir en dos subgrups: un d'ells format per documents únics i particulars, com pot ser el cas de l'acta de consagració de l'església de Sant Sadurní i dels diferents goigs inventariats a La Roca; i l'altre subgrup de dotze entrades, conformat per un ampli ventall de documents de diferent naturalesa, emplaçats tant fora del municipi (Arxiu del Vallès Oriental, Arxiu Històric de la Diputació de Barcelona, Arxiu de la Corona d'Aragó, Arxiu del Servei de Patrimoni Arquitectònic Local de la Diputació de Barcelona,

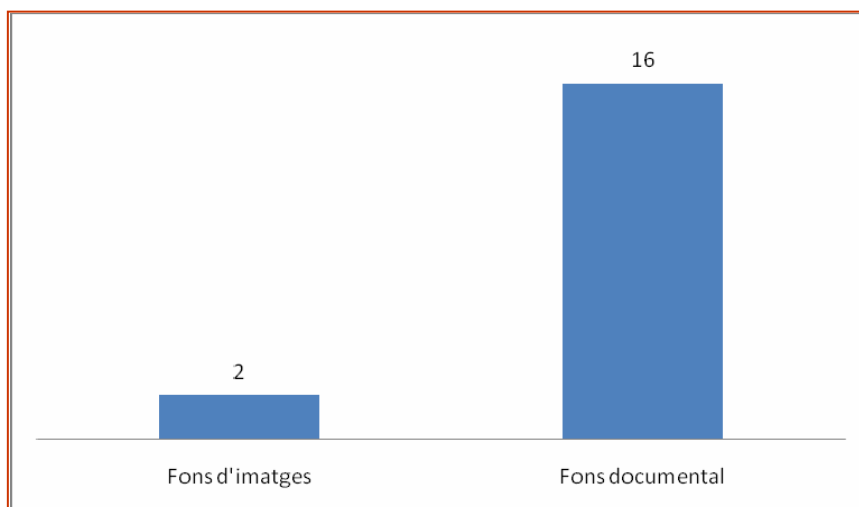
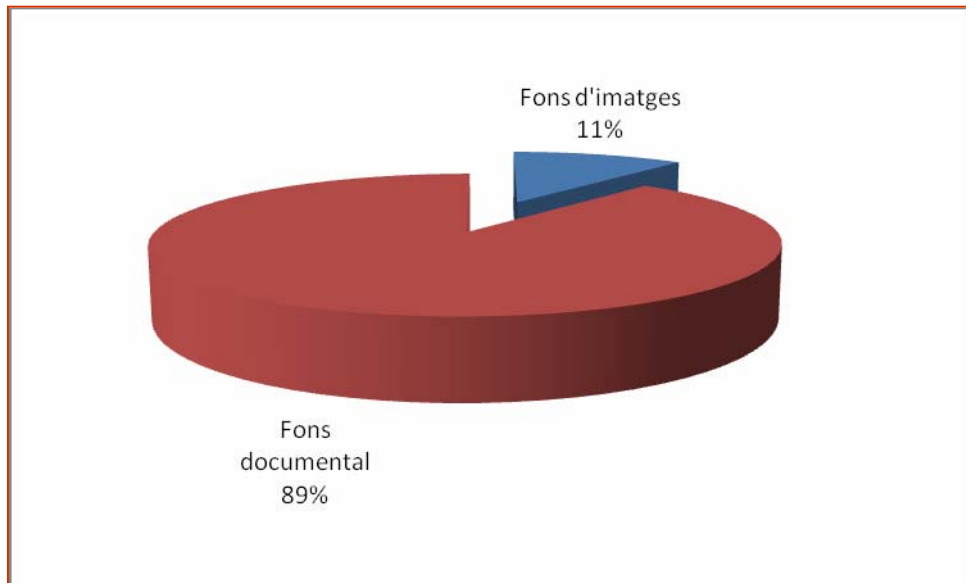


Fig. 15 i 16. Patrimoni documental en nombre i en tant per cent d'elements



Arxiu Nacional de Catalunya) com dins (Fons al Monestir de Nostra Senyora de Montserrat i Sant Josep Oriol, fons a l'església de Sant Sadurní, fons a l'església de Santa Agnès de Malanyanes).

Respecte als fons d'imatges, cal dir que pertany, d'una banda a diferents reculls de fotografies d'associacions privades o públiques que es troben a Barcelona (Arxiu Fotogràfic de Barcelona, Centre Excursionista de Catalunya, Institut Amatller d'Art Hispànic, Institut d'Estudis Fotogràfics de Catalunya, Arxiu Històric de la Diputació de Barcelona, Arxiu Nacional de Catalunya); i d'altra banda al fons fotogràfic del SPAL de la Diputació de Barcelona.

Per últim, esmentar que no hi cap element inventariat com a fons bibliogràfic.

4.3.6. Patrimoni immaterial

El recull d'entrades relacionades amb el patrimoni immaterial està conformat per un total de 27 elements. Dins d'aquesta tipologia es troba el subgrup de *tradició oral* que és el més nombrós amb 14 elements i que bàsicament està format per llegendes sobre el Castell o en general del terme, excepte un element que correspon a una dita tradicional. En segon lloc tenim les *manifestacions festives* format per 8 entrades que corresponen a la festa tradicionals com la dels Tres Tombs o Sant Antoni Abat, el corpus, els gegants i els

pessebres vivents; o altres més recents com la la Festa de la Torreta, l'aplec de Malanyanes o la de la Prehistòria.

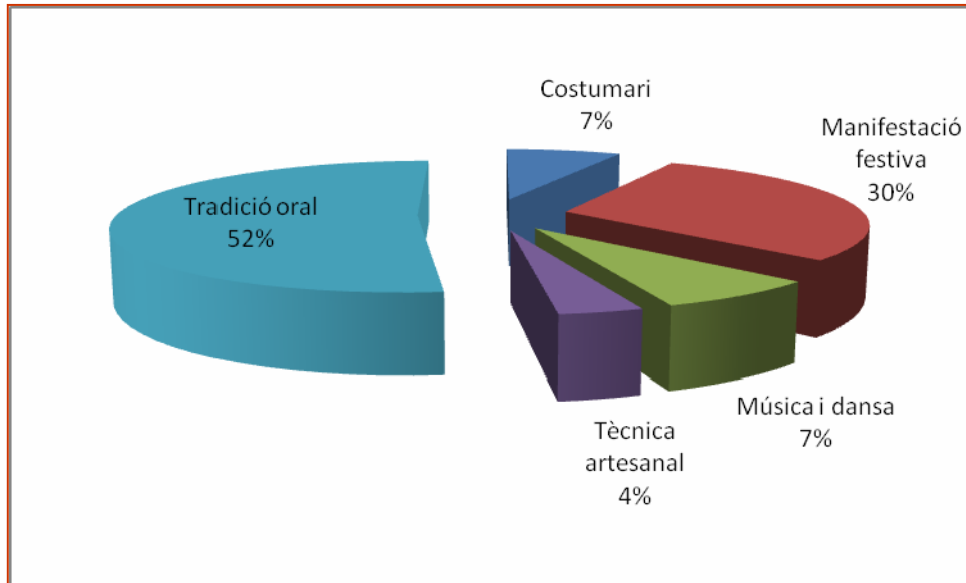
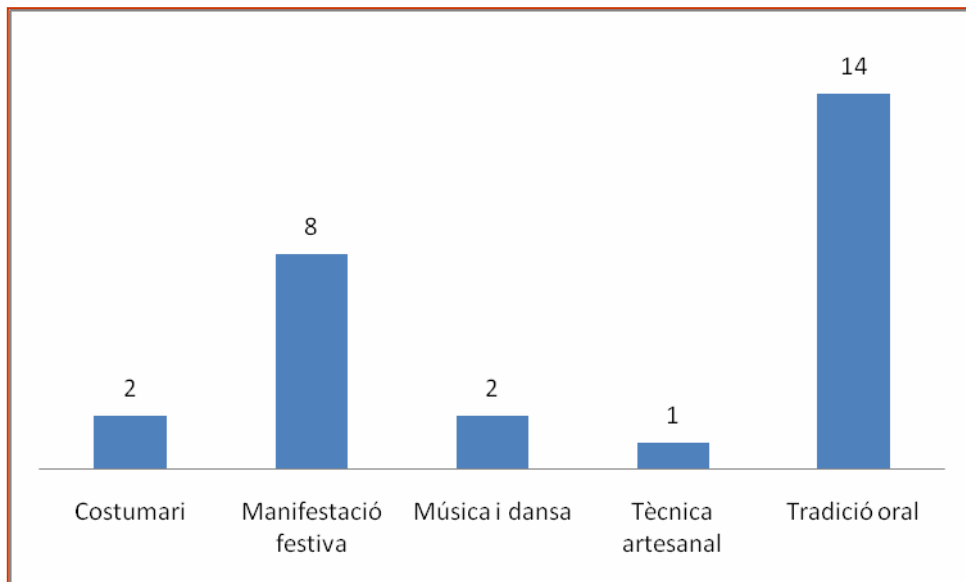


Fig. 17 i 18. Patrimoni documental en nombre i en tant per cent d'elements



Amb dos elements es pot apreciar tant el costumari, amb el pas de la capelleta i el vot del poble, com la dansa i música, representada en aquest cas per la Dansa de Bell-lloc i una cançó popular de La Roca.

Finalment consta com a tècnica artesanal la producció d'un torró propi de La Roca a més de mig segle de tradició.

4.3.7. Patrimoni natural

La darrera tipologia específica a comentar fa referència al patrimoni natural, en aquest cas conformada per dos subgrups: zones d'interès i espècimens botànics.

Les zones d'interès, amb 23 elements (24%), està conformada quasi íntegrament per diferents arbredes, anteriorment ja catalogades en el *Catàleg d'arbres i arbredes monumentals* del terme. A més a més hi són inventariades dues basses i un refugi de fauna salvatge al paratge de Can Sant Pere i el Parc de la Serralada Litoral, al estar protegida i considerada per llei com una zona d'especial interès natural.

En l'altre subgrup hi són enquadrades els diferents espècimens botànics singulars, format per 73 elements (76%), la majoria d'aquests corresponents als arbres catalogats en el *Catàleg d'arbres i arbredes monumentals* del terme. La resta dels elements està conformat per 5 elements, 4 d'ells corresponen a flors (*Carex Grioletti*, *Tesdàlia Coronopifòlia*, *Julivert Venecià*, *Orphrys Bertolonii Moretti subsp. Cataunica*, *Orquídia de Tardor*) i un últim, que encara que queda inclòs en aquesta tipologia específica, no és una espècimen botànic sino faunístic, el *Tritó Verd*, un amfibi molt rar que s'ha documentat en la part del Parc de la Serralada Litoral que es troba dins del municipi.

Cal esmentar que, que com no hi ha una tipologia específica que el contempli, s'ha optat per incloure'l en la d'espècimen botànic.

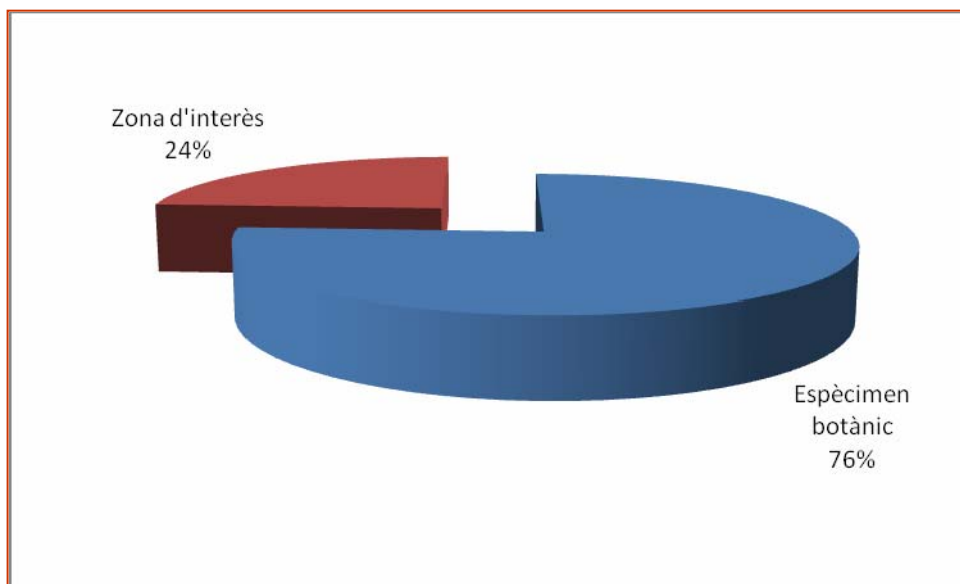
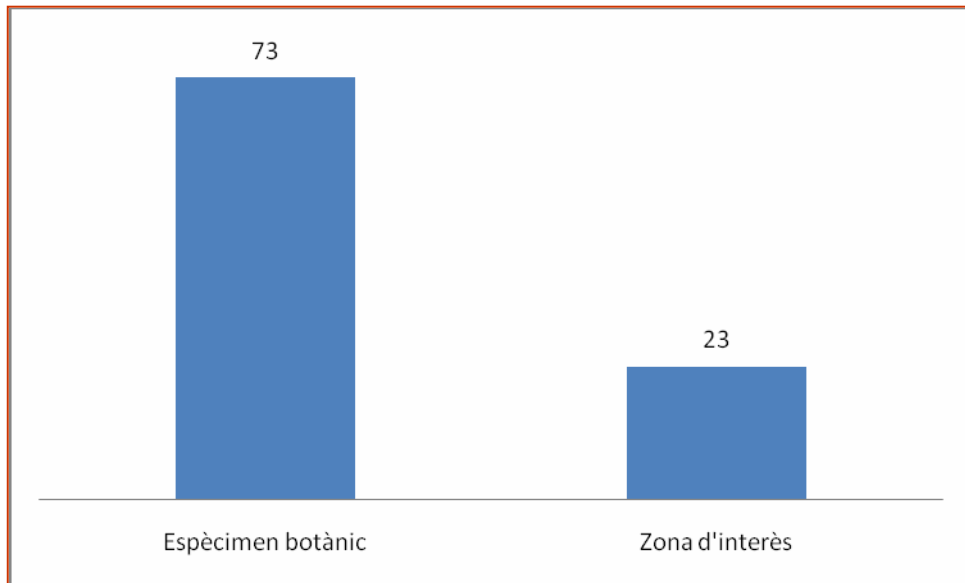


Fig. 19 i 20. Patrimoni natural en nombre i en tant per cent d'elements .



4.3.8. Titularitat

En la figura 21 s'aprecia que més de tres quarts dels elements inventariats són de titularitat privada, el 84 %, ja sigui a mans d'empreses, particulars o institucions. Així doncs, com és habitual, la majoria del patrimoni del terme resta en mans privades.

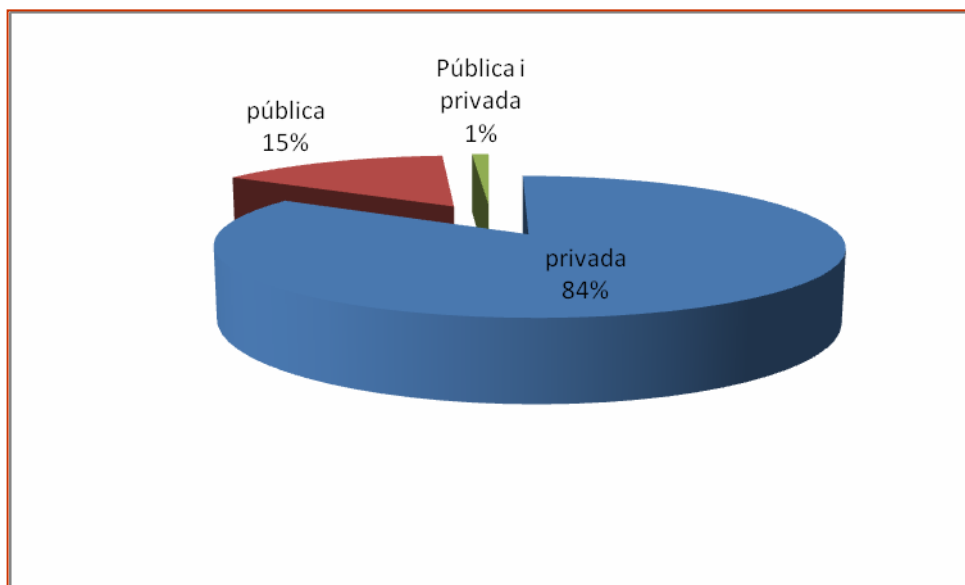


Fig. 21. Tipus de titularitats en tant per cent.

4.3.9. Estat de conservació

Segons la gràfica de la figura 22, quasi tres quarts del total (73%) es troben en un estat de conservació bo, un 9% presenta un estat de conservació regular i per últim un 18% presenta un estat de conservació dolent. Cal mencionar que entre els que es troben en un estat de conservació dolent alguns d'ells es troben en unes condicions molt precàries, amb el perill que puguin desaparèixer. Pel que fa a al resta, un 9%, l'estat de conservació és regular i cal dir que en la majoria dels casos es tracta d'edificis descuidats i que té fàcil solució.

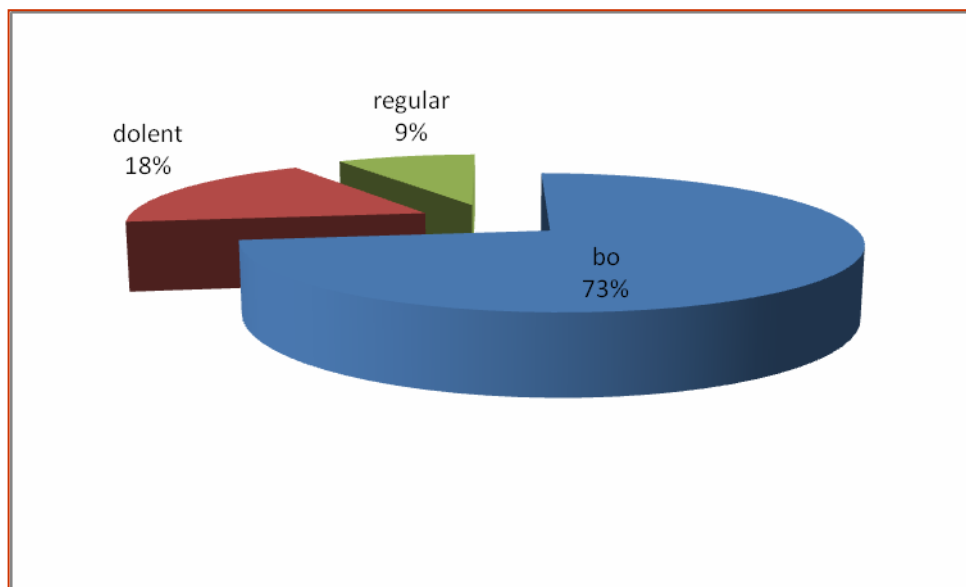


Fig. 22. Estat de conservació dels elements en tant per cent.

4.3.10. Estat legal de protecció

En el gràfic de la figura 23 es pot apreciar que un 61% disposa d'una protecció legal i una altre 9% presenta una protecció legal i física, que ve representada majoritàriament per documents o fons documentals que es troben en museus. Així, el 70% dels elements del mapa de patrimoni de La Roca del Vallès presenta algun tipus de protecció. Per contra el 30% estan desprotegits legalment. Esmentar que també existeix un element que disposa solament de protecció física.

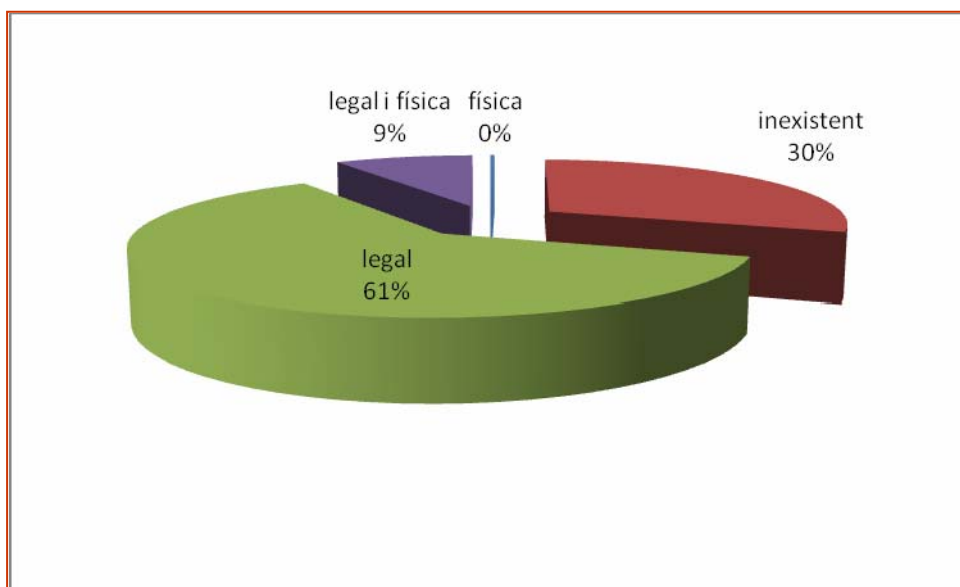


Fig. 23. Tipus de proteccions en tant per cent.

Si fem un anàlisi més profund dels elements protegits, podem veure, com es mostra en la figura 24, que més de la meitat dels elements, el 61%, correspon a la protecció Altres Béns, protecció donada pel Pla Especial de Patrimoni. A més a més un 21% dels elements estan catalogats amb la protecció BCIL i un 4% amb la protecció BCIN. Cal esmentar que un 11% estan protegits per la Llei 10/2001, de 13 de juliol, d'arxius i documents (DOGC, 3437, 24/07/2001) i que correspon als documents i arxius inventariats en el mapa. Per últim mencionar que amb un 1% estan representat el camí ramader de Cànoves per la llei 3/1995 per la que el ramat té dret de pas, així que cap persona, autoritat, carretera o ciutat no pot negar-hi aquest dret. Amb un altre 1% hi figura la reserva de natural de fauna salvatge (DOGC 1898 de 18/05/1994) de Can Sant Pere. Per últim, hi també amb un altre 1% hi trobem el Parc de la Serralada Litoral, com a espai natura d'interès, protegit pel PEIN (DOGC 4154 de 15/06/2004).

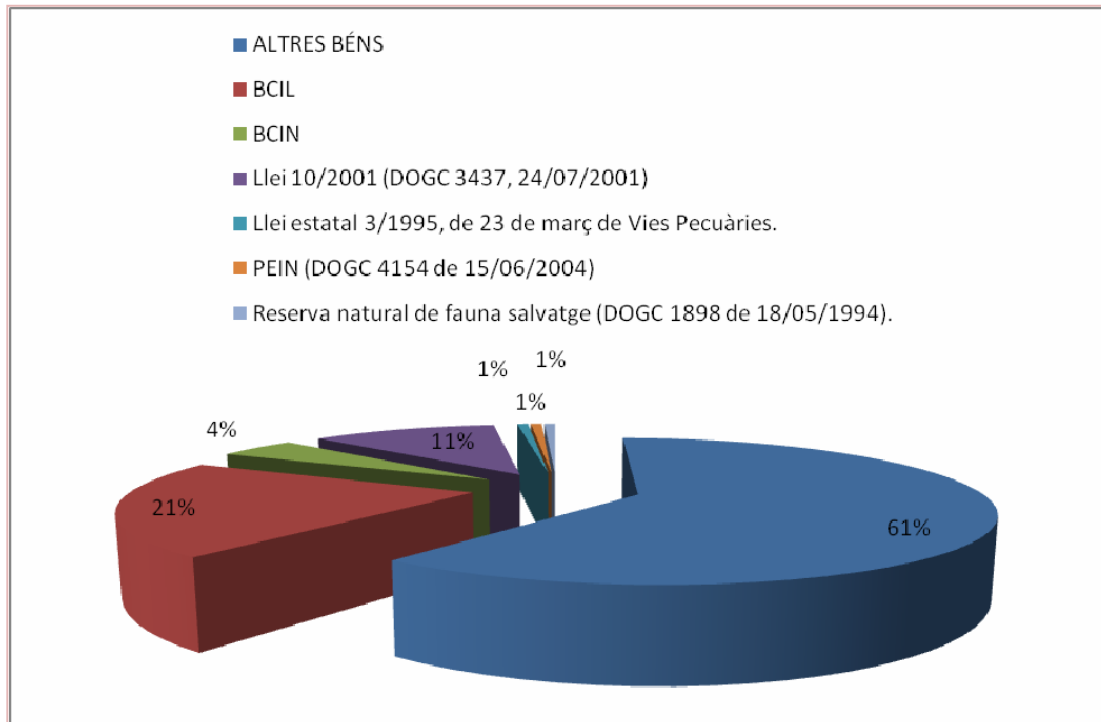


Fig. 24. Tipus de proteccions legals en tant per cent.

4.3.11. Cronologia i estils artístics

Si mirem la gràfica de la figura 25 comprovem que la majoria d'elements patrimonials del terme estan datats dins dels períodes contemporani (34%) i modern (30%). Sens dubte, aquest fet ve determinat pel desenvolupament econòmic i el creixement poblacional del municipi en aquests períodes. Malgrat tot, el predomini del patrimoni dins de l'època prehistòrica amb un 11% juntament amb el 15% del període antic, és molt important i representa tot el patrimoni arqueològic de la zona, conformat pels diferents elements de la ruta prehistòrica, així com els diferents jaciments. La cronologia amb menys representació és la d'època medieval amb sols un 10%.

Pel que respecta als estils hi ha un clar predomini del popular amb un 87%, paradigma del termes rurals, ja que aquí estan representat les masies, cases rurals i de poble, així com el diferents jaciments i la majoria de patrimoni moble.. En segon terme, apareix l'estil gòtic amb una representació del 5%. Amb un 2% hi destaquen tant el barroc com el noucentisme i per últim tenim una sèrie d'estils (renaixement, romànic, historicista, modernisme, racionalisme) que solament són representats per l'1%.

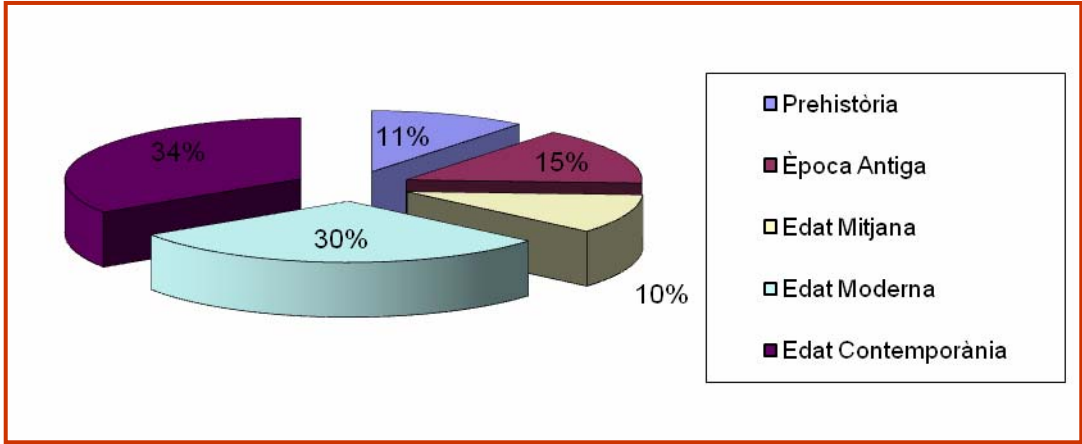
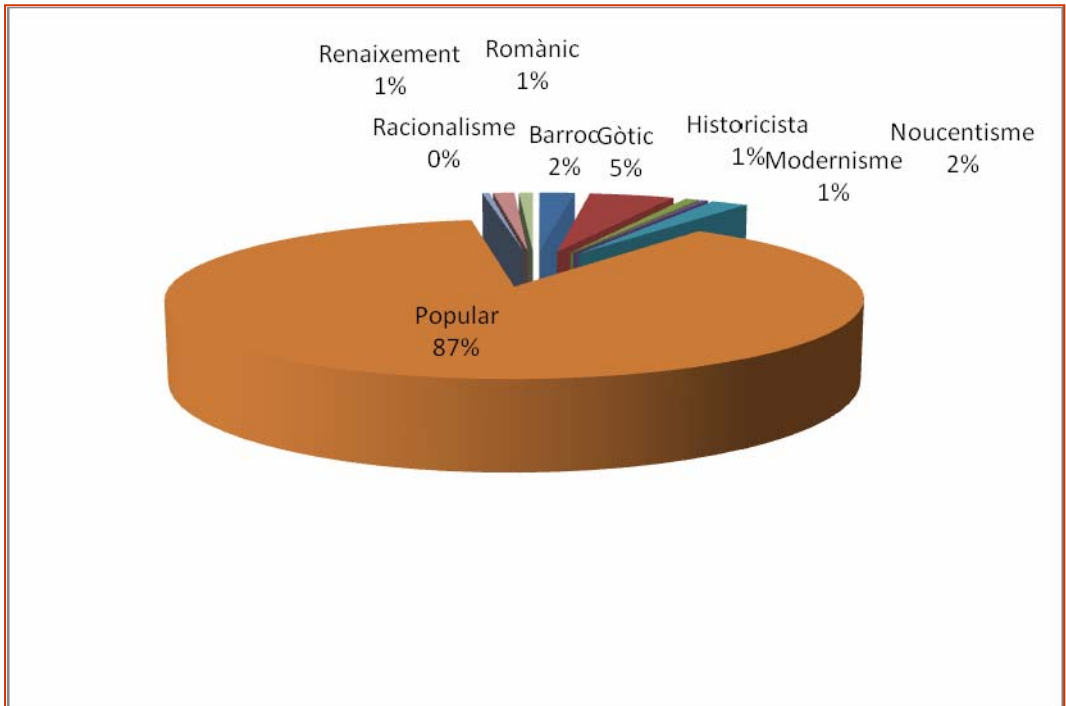


Fig. 25. Cronologies dels elements patrimonials en tant per cent.



4.4.2. Personatges il·lustres

A continuació adjuntem un llistat amb els personatges il·lustres de la Roca del Vallès, que, d'acord amb les directrius que marca el plec de condicions del mapa no s'han de fixar, però que s'han de incloure en la memòria final.

-Jaume Solà: Metge nat a La Roca del Vallès (1634 — Caldes de Montbui, Vallès Oriental, 1714). Estudià a Barcelona i fou Fou metge de l'Hospital de la Santa Creu, professor i catedràtic de la facultat de Medicina de Barcelona (1670-95) i titular de la plaça de metge de Caldes de Montbui. Com a professional defensà la teoria de la circulació de la sang de Harvey i fou un dels propulsors de les injeccions intravenoses, la transfusió sanguínia i l'anatomia cardiovascular. Fou assassinat per les tropes de Felip V.

-Josep Uclés: Pintor nat a Badalona vers el 1952 però resident a La Roca del Vallès. . És un dels artistes més genuïnament representatiu de la neofiguració europea, La seva obra, en un principi fosca, misteriosa i de transgressora crítica social, actualment ha evolucionat vers una subtil ironia, més colorista i més poètica, on la figura humana continua essent l'eix motivador.

-Roma Planas i Miró: Polític nat a la Roca del Vallès (1932 - 7 de setembre de 1995). Fou un dels fundadors de les Edicions Catalanes de París, col·laborà amb el Casal de Catalunya de París, on hi fundà les Joventuts del Casal Català, i en la revista Foc Nou. El 1971 va ingressar en el Moviment Socialista de Catalunya, i després en el PSC-Congrés. Va tornar a Catalunya el 1977 com a delegat especial del president Josep Tarradellas i Joan i durant la Generalitat provisional fou director general d'Administració Pública (1979-1980). El 1980-1982 va ser cap del gabinet del president de la Diputació Provincial de Barcelona. Fou escollit diputat a les eleccions al Parlament de Catalunya de 1984 a les llistes del PSC. A les eleccions regionals de 1991 fou escollit regidor de l'ajuntament de la Roca del Vallès. Després de les eleccions del 28 de maig de 1995 fou nomenat alcalde de la Roca amb suport d'Iniciativa per Catalunya, però va morir sobtadament tres mesos més tard. L'Arxiu de la Memòria Popular de la Roca del Vallès convoca anualment el Premi "Romà Planas i Miró" de Memorialisme Popular.

5. Diagnosi del patrimoni cultural

5.1. Estat legal de protecció del Patrimoni

Elements protegits per normativa general:

Les figures de protecció del patrimoni cultural establertes per la Llei 9/1993, de 30 de setembre, del Patrimoni Cultural Català (DOGC nº 1807, 11 d'octubre de 1993) són tres:

- Bé Cultural d'Interès Nacional (BCIN), declarats pel Govern de la Generalitat de Catalunya.
- Bé Cultural d'Interès Local (BCIL), objecte de protecció i catalogació per part dels municipis.
- La resta de béns integrants de l'ampli patrimoni cultural català (BIPCC).

Pel que fa als BCIN val a dir que es corresponen amb els BIC (Bé d'Interès Cultural), categoria establerta per la Llei 16/1985, de 25 de juny, del Patrimoni Històric Espanyol. En ambdós casos es consideren BCIN tots aquells elements fortificats que es troben emparats pel Decret de 22 d'abril de 1949 (o "decret dels castells"), el qual menciona que tots els castells d'Espanya, sigui quin sigui el seu estat de ruïna, queden sota la protecció de l'Estat, prenent la categoria de Bé d'Interès Cultural. Després d'un inventari inicial, el 1968 se'n va fer un de nou que incloïa un nombre força alt d'elements. Tot i això, a mitjans dels anys 80 del segle passat, la Generalitat de Catalunya va refer el llistat de béns catalans inclosos als inventaris. El Ministeri va donar d'alta 1501 registres d'aquesta nova relació amb la categoria de BIC (a Catalunya, a partir de 1993, passaren a ser BCIN). També compten amb la protecció BCIN els escuts i les creus de terme regulats pel Decret 571/63, de 14 de març de 1963. Dins del terme municipal de La Roca del Vallès hi ha set elements que es troben inclosos en aquest llistat, tot i que és força probable que s'ampliï fins un màxim de 10 (veure punt 6.2):

- **Can Vilalba (fitxa nº 316):** BCIN nº reg. 1378-MH / Estatal R-I-51-5618 (Decret 22/04/1949, BOE 05/05/1949).
- **Castell de Bell-lloc (fitxa nº 2):** BCIN nº reg. 1377-MH / Estatal R-I-51-5617 (Decret 22/04/1949, BOE 05/05/1949).
- **Castell de la Roca (fitxa nº 3):** BCIN nº reg. 1376-MH / Estatal R-I-51-5616 (Decret 22/04/1949, BOE 05/05/1949).
- **Torre de Sant Miquel (fitxa nº 292):** BCIN nº reg. 3974-MH (Decret 22/04/1949, BOE 05/05/1949).

- **Pedra de les Orenetes (fitxa nº 256):** BCIN nº reg. 2010 – ZA / Estatal R-I-55-0326 (Llei 16/1985, del 25/6, del Patrimoni Històric Espanol. Llei 9/1993, del 30/9, del Patrimoni Cultural Català. Inscrit a la llista del Patrimoni Mundial (UNESCO), 12/98).
- **Pedra de les Creus (fitxa nº 257):** BCIN nº reg. 2011 – ZA (Llei 16/1985, del 25/6, del Patrimoni Històric Espanol. Llei 9/1993, de 30/9, del Patrimoni Cultural Català).
- **Escut de can Messeguer (fitxa nº 271):** BCIN pel Decret de 14 de març de 1963, de protecció d'escuts i creus de terme. Núm. registre: 4112-MH (les darreres al·legacions al PEP per part de Cultura especifiquen que l'escut és BCIN i que cal incloure'l al PEP).

Pel que fa a la categoria BCIL, s'ha de tenir en compte que ho són tots aquells elements inclosos dins d'un catàleg municipal redactat abans de la Llei 9/1993, de Patrimoni Cultural Català. Així doncs, en el cas de La Roca del Vallès, tots aquells elements inclosos en el pre-catàleg del Pla d'Ordenació Urbana Municipal de La Roca del Vallès de l'any 1991 (text refós 2004) són automàticament BCIL. També compten amb aquesta protecció aquells elements regulats pel Pla Especial de Patrimoni de La Roca del Vallès, el qual resta pendent d'aprovació definitiva dins l'any 2011. La relació d'elements protegits com a BCIL és la següent:

Ambit	Denominació	Tipologia	Protecció	Descripció protecció	NºInventari Generalitat
Patrimoni immoble	CAN GOL	Edifici	legal	BCIL/AEA 50 m (PEP 2011)	IPA 29269
Patrimoni immoble	CA L'ARGENT	Edifici	legal	BCIL (PGOU 8-5-91)/AEA 50 m (PEP 2011)	
Patrimoni immoble	CAN COMPANYS DE BAIX	Edifici	legal	BCIL (PGOU 8-5-91) /AEA 50 m (PEP 2011)	
Patrimoni immoble	CAN'ERES VELL	Edifici	legal	BCIL/AEA 50 m (PEP 2011)	IPA 29273
Patrimoni immoble	CAPELLA DE SANTA MARIA DE MALANYANES	Edifici	legal	BCIL (PGOU 8-5-91)/AEA 50 m (PEP 2011)	IPA 29284
Patrimoni immoble	CAN PLANES DE LA MUNTANYA	Edifici	legal	BCIL (PGOU 8-5-91)/AEA 50 m (PEP 2011)	
Patrimoni immoble	CAN SOLER DE REIXAC	Edifici	legal i física	BCIL (PGOU 8-5-91)/AEA 50 m (PEP 2011)	
Patrimoni immoble	LA TORRE DE SANTA AGNÈS	Edifici	legal i física	BCIL (PGOU 8-5-91)/AEA 50 m (PEP 2011)	IPA 29285



Patrimoni immoble	EL MOLÍ DE LA ROCA	Edifici	legal	BCIL (PGOU 8-5-91)/AEA 50 m (PEP 2011)	
Patrimoni immoble	CAN QUANA / CAN CUANA	Edifici	legal	BCIL (PGOU 8-5-91)/AEA 50 m (PEP 2011)	
Patrimoni immoble	SANT SADURNI DE LA ROCA	Edifici	legal	BCIL (PGOU 8-5-91)/ZEA 1	IPA 29263
Patrimoni immoble	CAN SOL	Edifici	legal	BCIL (PEP 2011)	IPA 29262
Patrimoni immoble	CAN TORRENTS	Edifici	legal	BCIL (PEP 2011)	IPA 29267
Patrimoni immoble	CAN ROC	Edifici	legal	BCIL (PGOU 8-5-91)/ZEA 1	IPA 29276
Patrimoni immoble	GLORIETA DE CAN TORRENTS	Element arquitectònic	legal	BCIL (PEP 2011)	IPA 29267
Patrimoni immoble	CAN GRAU	Edifici	legal	BCIL (PGOU 8-5-91)/AEA 50 m (PEP 2011)	
Patrimoni immoble	CAN PRAT VELL	Edifici	legal	BCIL (PGOU 8-5-91)/AEA 50 m (PEP 2011)	
Patrimoni immoble	CAN SOLEI	Edifici	legal	BCIL (PGOU 8-5-91)/AEA 50 m (PEP 2011)	
Patrimoni immoble	PEDRA DE L'ESCORPI	Jaciment arqueològic	legal	BCIL (PGOU 8-5-91)/AEA 50 m (PEP 2011)	
Patrimoni immoble	PEDRA FORADADA DE CAN PLANES	Jaciment arqueològic	legal	BCIL/AEA 50 m (PEP 2011)	
Patrimoni immoble	DOLMEN DE CAN GOL I / GALERIA COBERTA CAN GOL	Jaciment arqueològic	legal i física	BCIL (PGOU 8-5-91)/AEA 50 m (PEP 2011)	CCAA 2046
Patrimoni immoble	DOLMEN DE CAN GOL II	Jaciment arqueològic	legal	BCIL (PGOU 8-5-91)/AEA 50 m (PEP 2011)	CCAA 2034
Patrimoni immoble	DOLMEN DE CAN PLANES	Jaciment arqueològic	legal	BCIL (PGOU 8-5-91)/AEA 50 m (PEP 2011)	CCAA 2047
Patrimoni immoble	DOLMEN DE CÉLLECS/CABANA DEL MORO	Jaciment arqueològic	legal	BCIL (PGOU 8-5-91)/AEA 50 m (PEP 2011)	CCAA 2048
Patrimoni immoble	ROCA FORADADA DE CAN GOL	Jaciment arqueològic	legal	BCIL (PGOU 8-5-91)/AEA 50 m (PEP 2011)	CCAA 2028
Patrimoni immoble	SANT PERE DEL BOSCH / DEL PUIG	Jaciment arqueològic	legal	BCIL (PGOU 8-5-91)/AEA 50 m (PEP 2011)	
Patrimoni immoble	CAN SANTPERE	Jaciment arqueològic	legal	BCIL (PGOU 8-5-91)/AEA 50 m (PEP 2011)	CCAA 2066
Patrimoni immoble	TURÓ CREMAT	Jaciment arqueològic	legal	BCIL (PGOU 8-5-91)/AEA 50 m (PEP 2011)	CCAA 2073



Patrimoni immoble	SANTA AGNÈS DE MALANYANES	Edifici	legal	BCIL (PGOU 8-5-1991)/AEA 100 m (PEP 2011)	IPA 29281
Patrimoni immoble	TURÓ DE L'ARBOCERA	Jaciment arqueològic	legal	BCIL (PGOU 8-5-91)/AEA 50 m (PEP 2011)	CCAA 2062
Patrimoni natural	JARDÍ DE CAN VILALBA	Zona d'interès	legal i física	BCIL (PEP 2011)	IPA 29278
Patrimoni immoble	ELEMENTS DE LA FAÇANA DE L'AJUNTAMENT VELL	Element arquitectònic	legal i física	BCIL (PGOU 08-05-91)/ZEA 1 (PEP 2011)	IPA 29277
Patrimoni immoble	TURÓ GROS / TURÓ DE CAN SANTPERE	Jaciment arqueològic	legal	BCIL/AEA 50 m (PEP 2011)	CCAA 2061
Patrimoni immoble	CAN PUIG	Edifici	Legal i física	BCIL (PEP 2011)	IPA 29274
Patrimoni immoble	CASA CARRER DE L'ESGLÉSIA, 13-15	Edifici	legal	BCIL (PEP 2011)	IPA 29275

Pel que fa als Béns Integrants del Patrimoni Cultural Català (BIPCC) són tots aquells que hagin estat o no objecte de declaració o de catalogació, reuneixen els valors descrits a la Llei del Patrimoni Cultural Català (Llei 9/1993, article 1). Són, per extensió, els restants béns integrants del patrimoni cultural català i són susceptibles de ser inscrits a l'Inventari del Patrimoni Cultural Català (article 60 de la LPCC).

Elements protegits per normativa local:

La redacció del Pla Especial i Catàleg del Patrimoni de la Roca del Vallès (PEP 2011) s'executà l'any 2007, tot i que la seva revisió no es realitzà fins el gener del 2008. Malgrat tot, el document encara està pendent d'aprovació per part de la Comissió Territorial d'Urbanisme de Barcelona, que es preveu es faci dins l'any 2011. El Pla Especial té per objectiu regular la protecció, conservació i millora dels edificis i elements que han estat inventariats en el corresponent Catàleg del Patrimoni de la Roca del Vallès, pels seus valors arquitectònics i/o històrics. Alhora, el Catàleg respon a la necessitat d'inventariar els edificis i elements amb valor arquitectònic i/o històric, que es considera que són peces representatives de la identitat local. Pel que fa al marc legal del document, cal especificar que desenvolupa el Pla d'Ordenació Urbana Municipal de la Roca del Vallès del 1991 (PGOU), amb text refós del 2004, segons els articles 427 al 433. S'adapta al Decret Legislatiu 1/2005 d'Urbanisme (LIU), del 26 de juliol, a la Llei del Patrimoni Cultural Català (LLPCC) 9/1993, de 30 de setembre, i el Decret 78/2002, de 5 de març, del Reglament de protecció del patrimoni arqueològic i paleontològic (RPPAP). També s'adapta, per la zona

que afecta, al Pla especial de protecció del medi natural i del Paisatge de la Conreria-Sant Mateu-Céllecs (aprovat per la resolució del MAH /1686/2004). En aquest sentit, i al marge de les tres categories de protecció establertes per la Llei de Patrimoni Cultural Català (LPCC), s'inclouen dues categories noves més:

- Altres Béns (ALTRES BÉNS).
- Àrea d'Expectativa Arqueològica (AEA).

Els béns catalogats amb la categoria ALTRES BÉNS fan referència a aquells elements integrants del patrimoni cultural català, al marge de les categories abans esmentades. Pel que fa a les Àrees d'Expectativa Arqueològica (AEA), cal dir que es regulen individualment per cada un dels elements en els que és necessària aquesta protecció. Si ens fixem en l'anterior taula de les proteccions BCIL i també en la propera taula de les proteccions ALTRES BÉNS, veiem que al costat de la protecció de cada element hi ha especificada l'Àrea d'Expectativa Arqueològica que li correspon: *“Es defineix una àrea d'expectativa arqueològica que inclou el subsòl de les edificacions o estructures existents, patis, eres i un espai de l'entorn immediat definit per una línia homotètica exterior de 50 m.”* (PEP, 2011: p. 46). En general, aquesta àrea es fixa en 50 metres, tot i que hi ha excepcions de 100 metres com és el cas de l'església parroquial de Santa Agnès de Malanyanes, per exemple. En el cas dels elements arquitectònics declarats BCIN, aquesta àrea també és de 100 metres.

Relació d'elements protegits com ALTRES BÉNS:

Àmbit	Denominació	Descripció protecció
Patrimoni immoble	CAN ROVIRA	ALTRES BÉNS/AEA 50 m. (PEP 2011)
Patrimoni immoble	CAN TONICO	ALTRES BÉNS/AEA 50 m. (PEP 2011)
Patrimoni immoble	CA L'ALZINA/ALSINA	ALTRES BÉNS/AEA 50 m. (PEP 2011)
Patrimoni immoble	CA L'ESQUERRÀ	ALTRES BÉNS/AEA 50 m. (PEP 2011)
Patrimoni immoble	CAN CAMPMAJOR	ALTRES BÉNS/AEA 50 m. (PEP 2011)
Patrimoni immoble	CAN CASANOVA	ALTRES BÉNS/AEA 50 m. (PEP 2011)
Patrimoni immoble	CAN CIVIT-MAS CIVIT	ALTRES BÉNS/AEA 50 m. (PEP 2011)
Patrimoni immoble	CAN COMPANYYS DE DALT	ALTRES BÉNS/AEA 50 m. (PEP 2011)
Patrimoni immoble	CAN RIBES	ALTRES BÉNS/AEA 50 m. (PEP 2011)
Patrimoni immoble	CAN FONT	ALTRES BÉNS/AEA 50 m. (PEP 2011)
Patrimoni immoble	CAN MASFERRER	ALTRES BÉNS/AEA 50 m. (PEP 2011)



Patrimoni immoble	CAN GABRIEL	ALTRES BÉNS/AEA 50 m. (PEP 2011)
Patrimoni immoble	CAN GENER-CAN JANÉ DE LES VALLS	ALTRES BÉNS/AEA 50 m. (PEP 2011)
Patrimoni immoble	CAN GIBERT	ALTRES BÉNS/AEA 50 m. (PEP 2011)
Patrimoni immoble	CAN MEIA	ALTRES BÉNS/AEA 50 m. (PEP 2011)
Patrimoni immoble	CA N'ORIAN	ALTRES BÉNS/AEA 50 m. (PEP 2011)
Patrimoni immoble	CAN SORA	ALTRES BÉNS/AEA 50 m (PEP 2011)
Patrimoni immoble	CAN VIDAL	ALTRES BÉNS/AEA 50 m (PEP 2011)
Patrimoni immoble	MASIA-CASTELL DE BELL-LLOC	ALTRES BÉNS/100 m (PEP 2011)
Patrimoni immoble	CAL RAJOLER	ALTRES BÉNS (PEP 2011)
Patrimoni immoble	CAN BORRELL	ALTRES BÉNS/AEA 50 m. (PEP 2011)
Patrimoni immoble	CAN CARPINELL/CAN QUICO GUIU	ALTRES BÉNS/AEA 50 m (PEP 2011)
Patrimoni immoble	CAN CLAU-CA L'AVI	ALTRES BÉNS (PEP 2011)
Patrimoni immoble	CAN NEBOT GROS	ALTRES BÉNS/AEA 50 m (PEP 2011)
Patrimoni immoble	CAN SISÓ VELL	ALTRES BÉNS (PEP 2011)
Patrimoni immoble	EL MOLÍ DE SANTA AGNÈS	ALTRES BÉNS/AEA (PEP 2011)
Patrimoni immoble	RECTORIA VELLA	ALTRES BÉNS/AEA 50 m (PEP 2011)
Patrimoni immoble	ESCOLES DE BELL-LLOC/PARC DE BELLOCH	ALTRES BÉNS (PEP 2011)
Patrimoni immoble	CAN LLEDÓ	ALTRES BÉNS/AEA 50 m. (PEP 2011)
Patrimoni immoble	CAN JANÉ / CAN JANER	ALTRES BÉNS/AEA 50 m. (PEP 2011)
Patrimoni immoble	MONT-RAS	ALTRES BÉNS/AEA 50 m. (PEP 2011)
Patrimoni immoble	CAN PRAT NOU	ALTRES BÉNS/AEA 50 m. (PEP 2011)
Patrimoni immoble	CAN SANTPERE	ALTRES BÉNS/AEA 50 m. (PEP 2011)
Patrimoni immoble	COOPERATIVA LA ROCA DE LABRADORES Y GANADEROS	ALTRES BÉNS (PEP 2011)
Patrimoni immoble	CAPELLA DE CAN NEBOT GROS	ALTRES BÉNS/AEA 50 m (PEP 2011)
Patrimoni immoble	CASA MORRIS	ALTRES BÉNS (PEP 2011)
Patrimoni immoble	TORRE D'EN RIDAMEIA	ALTRES BÉNS (PEP 2011)
Patrimoni immoble	CA LA GRASSA-CAN MARIO	ALTRES BÉNS (PEP 2011)/ZEA 1
Patrimoni immoble	CAL GUINEU	ALTRES BÉNS (PEP 2011)
Patrimoni immoble	CAL MOIXO-MUIXO	ALTRES BÉNS (PEP 2011)
Patrimoni immoble	CAL CAFETER	ALTRES BÉNS (PEP 2011)
Patrimoni immoble	CAL MATES	ALTRES BÉNS (PEP 2011)



Patrimoni immoble	GRUP DE SANT SADURNÍ-CASES BARATES	ALTRES BÉNS (PEP 2011)
Patrimoni immoble	GLORIETA DE LA MIRANDA D'EN PUNTES	ALTRES BÉNS (PEP 2011)
Patrimoni moble	COLUMBARI DE LA FAMÍLIA PONT	ALTRES BÉNS (PEP 2011)
Patrimoni immoble	FORN DE CAN PLANES	ALTRES BÉNS/AEA 50 m (PEP 2011)
Patrimoni immoble	NUCLI ANTIC	ALTRES BÉNS (PEP 2011)
Patrimoni immoble	CAN BARLÓ VELL	ALTRES BÉNS/AEA 50 m (PEP 2011)
Patrimoni immoble	CAN COLET	ALTRES BÉNS/AEA 50 m (PEP 2011)
Patrimoni immoble	CAN FONTET-CAN FONDET	ALTRES BÉNS/AEA 50 m (PEP 2011)
Patrimoni immoble	MIRANDA D'EN PUNTES	ALTRES BÉNS (PEP 2011)
Patrimoni immoble	PLAT DE MOLÍ	ALTRES BÉNS (PEP 2011)
Patrimoni immoble	CAN JANER / GENER	ALTRES BÉNS (PEP 2011)
Patrimoni immoble	PUJADOR DEL CASTELL DE BELL-LLOC	ALTRES BÉNS (PEP 2011)
Patrimoni immoble	CAN CUCUT	ALTRES BÉNS (PEP 2011)
Patrimoni immoble	CAN GENER DE LES VALLS-PEÇA D'EN CORTÈS	ALTRES BÉNS (PEP 2011)
Patrimoni immoble	VINYA D'EN TOMÀS	ALTRES BÉNS (PEP 2011)
Patrimoni immoble	CAN NEBOT	ALTRES BÉNS (PEP 2011)
Patrimoni immoble	FONT DE CAN PLANES	ALTRES BÉNS (PEP 2011)
Patrimoni immoble	CAN CANELA	ALTRES BÉNS (PEP 2011)
Patrimoni immoble	TURÓ DE L'ALOMAR	ALTRES BÉNS (PEP 2011)
Patrimoni immoble	DOLMEN DEL CAMÍ DE CAN COLLET	ALTRES BÉNS (PEP 2011)
Patrimoni immoble	PLA DE CAN CABANYES /SANT BARTOMEU DE CABANYES	ALTRES BÉNS (PEP 2011)
Patrimoni immoble	CAN PLANES VELL / DE LA MUNTANYA	ALTRES BÉNS (PEP 2011)
Patrimoni immoble	SERRA D'AMEIA	ALTRES BÉNS (PEP 2011)
Patrimoni immoble	PARPERS	ALTRES BÉNS (PEP 2011)
Patrimoni immoble	VINYES DE CAN SOLEI	ALTRES BÉNS (PEP 2011)
Patrimoni immoble	TURÓ DE CASTELLANS	ALTRES BÉNS (PEP 2011)
Patrimoni immoble	CAN MESSEGUER	ALTRES BÉNS/AEA 50 m (PEP 2011)
Patrimoni immoble	CAN VICENÇ DE LA TORRE	ALTRES BÉNS (PEP 2011)
Patrimoni immoble	LA CASA NOVA	ALTRES BÉNS (PEP 2011)
Patrimoni immoble	VINYES AL NORD-OEST DEL TURÓ DE LA SIMONA	ALTRES BÉNS (PEP 2011)
Patrimoni immoble	TURÓ DE CAN PRAT	ALTRES BÉNS (PEP 2011)

Patrimoni immoble	TURÓ DE CAN COMPANYYS	ALTRES BÉNS (PEP 2011)
Patrimoni immoble	TURÓ DE CAN JOAN CAPELLA	ALTRES BÉNS (PEP 2011)
Patrimoni immoble	TURÓ DE CAN VERDAGUER	ALTRES BÉNS (PEP 2011)
Patrimoni immoble	CAMÍ DE CAN GRAU / CAMP D'EN LLOBET	ALTRES BÉNS (PEP 2011)
Patrimoni immoble	CAN CONGOSTELL	ALTRES BÉNS (PEP 2011)
Patrimoni immoble	CAN LLEÍ	ALTRES BÉNS (PEP 2011)
Patrimoni immoble	CAPELLA DE SANT MIQUEL	ALTRES BÉNS (PEP 2011)
Patrimoni immoble	CAN PRAT NOU/BARRI DE VALLDARIÓ	ALTRES BÉNS (PEP 2011)
Patrimoni immoble	TURÓ DE LA SIMONA	ALTRES BÉNS (PEP 2011)
Patrimoni immoble	CAN ROVIRA	ALTRES BÉNS (PEP 2011)
Patrimoni immoble	CAN RAFAEL DEL FORN	ALTRES BÉNS (PEP 2011)
Patrimoni immoble	CAN GARCIA	ALTRES BÉNS (PEP 2011)
Patrimoni immoble	CAN BANYERES VELL	ALTRES BÉNS (PEP 2011)
Patrimoni immoble	CARRETERA DE VALLDERIOLF	ALTRES BÉNS (PEP 2011)
Patrimoni immoble	SEPULTURA DEL CAMP DE BLAT DE J. LLOBET / SEPULTURA ROMANA DE CAN PRAT	ALTRES BÉNS (PEP 2011)
Patrimoni immoble	CAN MAINOU	ALTRES BÉNS/AEA 50 m (PEP 2011)
Patrimoni immoble	CAN VIDALET	ALTRES BÉNS/AEA 50 m. (PEP 2011)
Patrimoni immoble	CAN RONSES / CAN RONCES	ALTRES BÉNS (PEP 2011)

Altres elements protegits:

- Z.E.A 1 (Zona d'Expectativa Arqueològica 1). Aquesta àrea es correspon amb l'àrea d'expectativa arqueològica del nucli antic de La Roca centre i està regulada pel Pla de Millora Urbana del Casc Antic de la Roca centre, aprovat per la Comissió Territorial d'Urbanisme de Barcelona el desembre de 2006. En relació al Pla Especial i Catàleg de Patrimoni de La Roca del Vallès, cal especificar que hi ha diversos elements en els que s'indica la seva inclusió dins l'àrea d'expectativa arqueològica del nucli antic, tot i que en diversos casos, aquesta condició no es correspon amb els límits reals del polígon d'actuació de la Z.E.A 1 (veure apartat 6.2). Tot i això, els elements inclosos dins aquesta zona són:

- Església parroquial de Sant Sadurní de La Roca (fitxa núm. 182).

- Ca la Grassa (fitxa núm. 187).
- Elements de la façana de l'Ajuntament vell (fitxa núm. 318).

- Pel que fa al patrimoni natural del municipi, l'any 2004 es va aprovar, dins de l'àmbit del Parc de la Serralada Litoral, el PEIN (Pla d'Espais d'Interès Natural) de la Conreria-Sant Mateu-Céllecs (acord del Govern el 25 de maig de 2004 i publicada la seva aprovació en el DOGC núm. 4154 de 15 de juny de 2004). Aquest document (oficialment és el Pla especial de protecció del medi natural i del paisatge de la Conreria-Sant Mateu-Céllecs) té per finalitat la protecció dels valors naturals i paisatgístics de l'espai, d'acord amb els objectius generals establerts per la *Llei 12/1985, d'espais naturals*, i els que específicament estableix el propi Pla especial. Tota aquesta informació es recull dins del Mapa de Patrimoni Cultural del municipi dins la fitxa nº 48. Alhora, el document estableix mesures de protecció del patrimoni arqueològic, històric i arquitectònic mitjançant l'elaboració i aprovació d'un catàleg de protecció. En relació al patrimoni arqueològic, aquest fou realitzat el mes de juliol de 2008 per l'empresa Actium Arqueologia i Patrimoni, i inclou els següents elements, tots ells recollits al Mapa també:

- CABANA DEL MORO (fitxa nº 255 del Mapa).
- CAN BANYERES VELL (fitxa nº 299 del Mapa).
- CAN CABANES (fitxa nº 259 del Mapa).
- CAN CANELA (fitxa nº 250 del Mapa).
- CAN GARCIA (fitxa nº 298 del Mapa).
- CAN NEBOT (fitxa nº 248 del Mapa).
- CAN PLANES VELL (fitxa nº 261 del Mapa).
- CAN RAFAEL DEL FORN (fitxa nº 297 del Mapa).
- CAN RONSES (fitxa nº 326 del Mapa).
- CAN SANTPERE (fitxa nº 264 del Mapa).
- CAPELLA DE SANT MIQUEL (fitxa nº 291 del Mapa).
- DOLMEN DE CAN GOL I (fitxa nº 238 del Mapa).
- DOLMEN DE CAN GOL II (fitxa nº 239 del Mapa).
- DOLMEN DE CAN PLANES (fitxa nº 254 del Mapa).
- CASTELL DE LA ROCA (fitxa nº 253 del Mapa).
- ELS CASTELLANS (fitxa nº 267 del Mapa).
- EST DOLMEN DE CÈLLECS (fitxa nº 255 del Mapa).
- FONT DE CAN PLANES (fitxa nº 249 del Mapa).
- ROCA FORADADA DE CAN GOL (fitxa nº 258 del Mapa).
- PARPERS (fitxa nº 263 del Mapa).

- PEDRA DE LES CREUS (fitxa nº 257 del Mapa).
- PEDRA DE LES ORENETES (fitxa nº 256 del Mapa).
- PEDRA DE L'ESCORPÍ (fitxa nº 235 del Mapa).
- PEDRA FORADADA DE CAN PLANES (fitxa nº 236 del Mapa).
- PLAT DE MOLÍ (fitxa nº 237 del Mapa).
- SANT PERE DEL BOSC (fitxa nº 260 del Mapa).
- SERRA D'AMEIA (fitxa nº 262 del Mapa).
- TORRE DE SANT MIQUEL (fitxa nº 292 del Mapa).
- TURÓ CREMAT (fitxa nº 265 del Mapa).
- TURÓ DE CAN COMPANYS (fitxa nº 285 del Mapa).
- TURÓ DE CAN JOAN CAPELLA (fitxa nº 286 del Mapa).
- TURÓ DE CAN SANTPERE (fitxa nº 327 del Mapa).
- TURÓ DE CAN VERDAGUER (fitxa nº 287 del Mapa).
- TURÓ DE LA SIMONA (fitxa nº 295 del Mapa).
- TURÓ DE L'ALOMAR (fitxa nº 251 del Mapa).
- TURÓ DE L'ARBOCERA (fitxa nº 293 del Mapa).
- VINYA D'EN TOMÀS (fitxa nº 247 del Mapa).
- VINYES AL N-O DE LA SIMONA (fitxa nº 283 del Mapa).
- VINYES DE CAN SOLEI (fitxa nº 266 del Mapa).

Relacionat també amb el patrimoni natural del municipi també cal destacar el Refugi de la fauna salvatge de Can Sant Pere (fitxa nº 219 del Mapa), declarat Reserva natural de fauna salvatge per l'Ordre del 4 de maig del 1994, i publicat al DOGC nº 1898 de 18 de maig de 1994.

- La Llei estatal 3/1995, de 23 de març, de Vies Pecuàries (BOE núm. 71 de 25 de març de 1995) regula i protegeix aquest tipus de vies, donada la creixent demanda social i la capacitat de convertir-les en un instrument que afavoreixi el contacte de l'home amb la natura i ordeni l'entorn medioambiental. En aquest sentit, dins del terme municipal de la Roca del Vallès, trobem un tram de l'antic ramader de Cànoves.

-El Patrimoni Cultural Català (Llei 9/1993 de 30 de setembre) també inclou els béns mobles d'un municipi que es troben ubicats a museus, incloent els que procedeixen d'intervencions arqueològiques i els que presenten unes característiques artístiques singulars, que segons la llei tenen nivell de protecció legal. És responsabilitat dels museus la protecció, la conservació i la documentació dels mateixos, assegurant així la seva perdurabilitat. En el cas de La Roca del Vallès trobem el retaule major original de la parròquia de Santa Agnès

de Malanyanes, obra de Jaume Forner entre els anys 1535-36, que està dipositat al Museu Diocesà de Barcelona (fitxa nº 170 del Mapa de Patrimoni), així com la imatge de la Mare de Déu del Roser de la parròquia de Sant Sadurní de La Roca, la qual està dipositada al mateix museu des de l'any 1916 i de la que no se'n han pogut obtenir imatges.

- La Llei 10/2001, de 13 de juliol, d'Arxius i Documents de Catalunya (DOGC núm. 3437 del 24 de juliol de 2001) regula i protegeix el patrimoni documental conservat als arxius i amb una antiguitat de més de 100 anys. En aquest sentit, el Mapa de Patrimoni recull el fons documental relacionat amb el municipi dipositat a l'Arxiu Municipal de la Roca del Vallès (AMRV) (fitxa nº 279 del Mapa de Patrimoni), també el de l'Arxiu de la Memòria Popular de la Roca del Vallès (fitxa nº 151 del Mapa de Patrimoni), el fons documental de l'Arxiu Parroquial de Santa Agnès de Malanyanes dipositat a l'església (fitxa nº 205 del Mapa de Patrimoni) i també el que es troba a l'Arxiu Diocesà de Barcelona (fitxa 213 del Mapa de Patrimoni), el fons de l'Arxiu Parroquial de Sant Sadurní de La Roca (fitxa nº 214 del Mapa de Patrimoni) i la part que està dipositada a l'Arxiu Diocesà de Barcelona (fitxa nº 204 del Mapa de Patrimoni), el fons documental del Mas Soley dipositat a l'Arxiu Comarcal del Vallès Oriental (fitxa nº 206 del Mapa de Patrimoni), el de l'Arxiu Històric de la Diputació de Barcelona (fitxa nº 207 del Mapa de Patrimoni), el de l'Arxiu de la Corona d'Aragó (fitxa nº 208 del Mapa de Patrimoni), el fons documental i fotogràfic del Servei de Patrimoni Arquitectònic Local de la Diputació de Barcelona (fitxa nº 209 del Mapa de Patrimoni), el del Monestir de Nostra Senyora de Montserrat i Sant Josep Oriol (fitxa nº 210 del Mapa de Patrimoni), els fons relatius al municipi dipositats a l'Arxiu Nacional de Catalunya (fitxa nº 211 del Mapa de Patrimoni) i fins i tot, un inventari d'imatges de La Roca referent als arxius fotogràfics de Catalunya (fitxa nº 212 del Mapa de Patrimoni). Per últim, destacar també l'acta de consagració de l'església parroquial de Sant Sadurní (932), dipositada a l'Arxiu Diocesà de Barcelona (fitxa nº 233 del Mapa de Patrimoni) i diversos goigs relacionats amb el terme: el de Sant Donat i Santa Fausta (fitxa nº 230 del Mapa de Patrimoni), el de Sant Sebastià (fitxa nº 231 del Mapa de Patrimoni) i altres goigs (fitxa nº 232 del Mapa de Patrimoni).



5.2. Intervencions sobre el patrimoni

Inventaris realitzats:

Abans de la realització del Mapa de Patrimoni, el municipi de La Roca del Vallès comptava amb diferents inventaris i catàlegs previs que a continuació esmentem:

- Inventari del Patrimoni Arquitectònic de Catalunya (IPAC). Està gestionat per la Secció d'Inventari del Patrimoni Cultural Immoble de l'Àrea de Coneixement i Recerca de la Direcció General de Patrimoni Cultural de la Generalitat de Catalunya. Iniciat l'any 1982, i amb diverses actualitzacions i ampliacions posteriors, aquest inventari inclou els béns integrants en les tres categories de protecció que estableix la Llei 9/1993: béns culturals d'interès nacional (BCIN), béns culturals d'interès local (BCIL) i la resta de béns integrants de l'ampli patrimoni cultural que defineix la llei. Les fitxes de La Roca del Vallès que estan incloses en aquest inventari són les següents:

Àmbit	Denominació	NºInventari Generalitat
Patrimoni immoble	CASTELL DE LA ROCA	IPA, 1548
Patrimoni immoble	CASTELL DE BELL-LLOC/SANT PAU	IPA, 1549
Patrimoni immoble	CAN GOL	IPA, 29269
Patrimoni immoble	CA N'ERES VELL	IPA 29273
Patrimoni immoble	LA TORRE DE SANTA AGNÈS/CAN BRUNIQUER/TORRE DEL FAR/MAS DE LA TORRE	IPA, 29285
Patrimoni immoble	SANT SADURNÍ DE LA ROCA	IPA 29263
Patrimoni immoble	CAN SOL	IPA 29262
Patrimoni immoble	CAN TORRENTS	IPA 29267
Patrimoni immoble	CAN ROC	IPA 29276
Patrimoni immoble	CASA AL CARRER DE L'ESGLÉSIA, 13-15	IPA 29275
Patrimoni immoble	GLORIETA DE CAN TORRENTS	IPA 29267
Patrimoni immoble	SANTA AGNÈS DE MALANYANES	IPA 29281
Patrimoni immoble	CAN MESSEGUER	IPA 39675
Patrimoni immoble	ESCUT DE CAN MESSEGUER	IPA 39676
Patrimoni immoble	CAN PUIG	IPA 29274
Patrimoni immoble	TORRE DE SANT MIQUEL	IPA, 36697
Patrimoni immoble	CAN VILALBA-CASAL DE VILALBA-MANSO VILALBA	IPA 1550
Patrimoni natural	JARDÍ DE CAN VILALBA	IPA 29278
Patrimoni immoble	ELEMENTS DE LA FAÇANA DE L'AJUNTAMENT VELL	IPA 29277

- Inventari del Patrimoni Arqueològic i Paleontològic de Catalunya (IPAPC). Iniciat a finals de l'any 1982 s'estructura i recull la informació per comarques mitjançant la realització de les Cartes Arqueològiques. Des de l'any 2001, aquest inventari inclou també els jaciments paleontològics i les intervencions arqueològiques negatives. En el cas de les Masies de Roda, les fitxes incloses a l'inventari són les següents:

Àmbit	Denominació	NºInventari Generalitat
Patrimoni immoble	MIRANDA D'EN PUNTES	CCAA 2051
Patrimoni immoble	DOLMEN DE CAN GOL I / GALERIA COBERTA CAN GOL	CCAA, 2046
Patrimoni immoble	DOLMEN DE CAN GOL II	CCAA, 2034
Patrimoni immoble	CAN JANER / GENER	CCAA, 2057
Patrimoni immoble	PUJADOR DEL CASTELL DE BELL-LLOC	CCAA 9948
Patrimoni immoble	CA N'ERES VELL	CCAA 9245
Patrimoni immoble	CAN CUCUT	CCAA 2070
Patrimoni immoble	CAN GENER DE LES VALLS-PEÇA D'EN CORTÈS	CCAA 2037
Patrimoni immoble	VINYA D'EN TOMÀS	CCAA 2039
Patrimoni immoble	CAN NEBOT	CCAA 2078
Patrimoni immoble	FONT DE CAN PLANES	CCAA 9946
Patrimoni immoble	CAN CANELA	CCAA 9947
Patrimoni immoble	TURÓ DE L'ALOMAR	CCAA 2054
Patrimoni immoble	DOLMEN DEL CAMÍ DE CAN COLLET	CCAA 9945
Patrimoni immoble	CASTELL DE LA ROCA	CCAA 2065
Patrimoni immoble	DOLMEN DE CAN PLANES	CCAA, 2047
Patrimoni immoble	DOLMEN DE CÉLLECS O SÉLLECS/CABANA DEL MORO/LA CAVA DEL MORO	CCAA, 2048
Patrimoni immoble	PEDRA DE LES ORENETES	CCAA, 2045
Patrimoni immoble	PEDRA DE LES CREUS	CCAA, 2050
Patrimoni immoble	ROCA FORADADA DE CAN GOL	CCAA, 2028
Patrimoni immoble	PLA DE CAN CABANYES /SANT BARTOMEU DE CABANYES	CCAA, 2085
Patrimoni immoble	CAN PLANES VELL / DE LA MUNTANYA	CCAA, 2032
Patrimoni immoble	SERRA D'AMEIA	CCAA, 2081
Patrimoni immoble	PARPERS	CCAA, 2082



Patrimoni immoble	CAN SANTPERE	CCAA, 2066
Patrimoni immoble	TURÓ CREMAT	CCAA, 2073
Patrimoni immoble	TURÓ DE CASTELLANS	CCAA, 2041
Patrimoni immoble	CAMÍ DE L'ESGLÉSIA DE SANTA AGNÈS DE MALANYANES	CCAA 18490
Patrimoni immoble	LA CASA NOVA	CCAA, 2044
Patrimoni immoble	VINYES AL NORD-OEST DEL TURÓ DE LA SIMONA	CCAA, 2052
Patrimoni immoble	TURÓ DE CAN PRAT	CCAA, 2072
Patrimoni immoble	TURÓ DE CAN COMPANYS	CCAA, 2063
Patrimoni immoble	TURÓ DE CAN VERDAGUER	CCAA, 2067.
Patrimoni immoble	CAMÍ DE CAN GRAU / CAMP D'EN LLOBET	CCAA, 10715
Patrimoni immoble	TURÓ DE L'ARBOCERA	CCAA, 2062
Patrimoni immoble	CAN PRAT NOU/BARRI DE VALLDARIÓ	CCAA, 2071
Patrimoni immoble	TURÓ DE LA SIMONA	CCAA, 2053
Patrimoni immoble	CAN ROVIRA	CCAA, 2055
Patrimoni immoble	CAN RAFAEL DEL FORN	CCAA, 2075
Patrimoni immoble	CAN GARCIA	CCAA, 9944
Patrimoni immoble	CAN BANYERES VELL	CCAA, 2074
Patrimoni immoble	CARRETERA DE VALLDEORIOLF	CCAA, 2058 i 2060
Patrimoni immoble	SEPULTURA DEL CAMP DE BLAT DE J. LLOBET / SEPULTURA ROMANA DE CAN PRAT	CCAA, 2076
Patrimoni immoble	VESSANT DE MIGDIA DEL COLL DE PUIG D'OVELLA	CCAA, 1935.
Patrimoni immoble	CAN VILALBA	CCAA 2080
Patrimoni immoble	CAN VILALBA - LA SERRETA	CCAA 9243
Patrimoni immoble	CAN VILALBA-LES PASSADORES	CCAA 9240
Patrimoni immoble	CAN RONSES / CAN RONCES	CCAA, 2056
Patrimoni immoble	TURÓ GROS / TURÓ DE CAN SANTPERE	CCAA, 2061
Patrimoni immoble	CAN TÀPIES / LA TORRETA	CCAA, 1956
Patrimoni immoble	ESGLÉSIA PARROQUIAL	CCAA 2040

Paral·lelament a aquest inventari també existia un altre inventari arqueològic del Parc de la Serralada Litoral. Aquest fou realitzat el mes de juliol de 2008 per l'empresa Actium

Arqueologia i Patrimoni. La majoria d'aquests ja es troben a les cartes arqueològiques, a continuació transcrivim els elements.

- CABANA DEL MORO (La Roca del Vallès)
- CAN BANYERES VELL (La Roca del Vallès)
- CAN CABANES (La Roca del Vallès)
- CAN CANELA (La Roca del Vallès)CAN GARCIA La Roca del Vallès
- CAN NEBOT (La Roca del Vallès)
- CAN PLANES VELL (La Roca del Vallès)
- CAN RAFAEL DEL FORN (La Roca del Vallès)
- CAN RONSES (La Roca del Vallès)
- CAN SANTPERE (La Roca del Vallès)
- CAPELLA DE SANT MIQUEL (La Roca del Vallès)
- DOLMEN DE CAN GOL I La Roca del Vallès
- DOLMEN DE CAN GOL II (La Roca del Vallès)
- DOLMEN DE CAN PLANES La Roca del Vallès
- EL CASTELL DE LA ROCA (La Roca del Vallès)
- ELS CASTELLANS La Roca del Vallès
- EST DOLMEN DE CÈLLECS (La Roca del Vallès)
- FONT DE CAN PLANES La Roca del Vallès
- LA ROCA FORADADA DE CAN GOL (La Roca del Vallès)
- PARPERS (La Roca del Vallès)
- PEDRA DE LES CREUS (La Roca del Vallès)
- PEDRA DE LES ORENETES (La Roca del Vallès)
- PEDRA DE L'ESCORPÍ (La Roca del Vallès)
- PEDRA FORADADA DE CAN PLANES (La Roca del Vallès)
- PLAT DEL REI (La Roca del Vallès)
- SANT PERE DEL BOSCH La Roca del Vallès
- SERRA D'AMEIA (La Roca del Vallès)
- TORRE DE SANT MIQUEL (La Roca del Vallès)
- TURÓ CREMAT (La Roca del Vallès)
- TURÓ DE CAN COMPANYYS La Roca (La Roca del Vallès)
- TURÓ DE CAN JOAN CAPELLA (La Roca del Vallès)
- TURÓ DE CAN SANTPERE (La Roca del Vallès)
- TURÓ DE CAN VERDAGUER (La Roca del Vallès)
- TURÓ DE LA SIMONA (La Roca del Vallès)
- TURÓ DE L'ALOMAR La Roca del Vallès

- TURÓ DE L'ARBOCERA (La Roca del Vallès)
- VINYA D'EN TOMÀS (La Roca del Vallès)
- VINYES AL N-O DE LA SIMONA (La Roca del Vallès)
- VINYES DE CAN SOLEI (La Roca del Vallès)

A més s'han de mencionar el *Pla Especial del Catàleg de Masies i Cases Rural en sòl no urbanitzable susceptibles de reconstrucció o rehabilitació en el terme municipal de La Roca del Vallès* (segons l'article 47. 3 del decret legislatiu 17/2005) i el *Pla Especial i Catàleg de Patrimoni de La Roca del Vallès*. Cal esmentar que d'aquest segon quasi la totalitat dels seus elements han estat integrats al mapa de patrimoni.

Menció especial té el *Catàleg d'Arbres i Arbredes Monumentals* del terme, d'on també s'han extret les fotos dels elements per realitzar les fitxes repetitives que corresponen al llistat d'arbres i arbredes.

Tota la informació recollida en aquests documents ha estat inclosa en la realització del Mapa de Patrimoni Cultural.

Altres intervencions:

A continuació fem un breu repàs a grans trets d'algunes de les intervencions de més rellevància sobre el patrimoni cultural més destacat del municipi:

- **Jaciment de Can Grau:** Jaciment arqueològic situat en la vessant est del turó de Cal Jardiner, a 50 m al sud del camí que va de Can Grau al coll del puig Ovella. Durant les obres de la construcció de la Ronda Sud s'hi varen fer constantment troballes de materials de diferents èpoques que van des del el neolític mig, època de bronze, i romà alt imperial. es varen realitzar diferents excavacions entre els anys 1993 i 1994.
- **Camí de l'església de Santa Agnès de Malanyanes:** Jaciment excavat el desembre del 2007 per iniciativa de l'ajuntament de la Roca del Vallès. En l'excavació es documentaren dues unitats funeràries en mal estat de conservació i fragmentades per l'obertura del camí als anys 50. La primera era la tomba d'un nen en una fossa sense determinar, mentre que la segona era un enterrament doble en una fosa ovalada, amb les restes d'un possible túmul sense determinar. Ambdues es daten en el període de l'antiguitat tardana o moments alt-medievals.

- Can Cucut: Restes d'una vil·la romana actualment desapareguda per la construcció de l'autopista AP-7. L'any 2005, amb motiu de les obres de la Línia d'Alta Velocitat (LAV) tram Mollet del Vallès - La Roca del Vallès, la zona fou objecte d'una campanya de prospecció.
- Can Nebot: Conjunt de sitges aparegudes als marges de la carretera BV-5106, actualment desaparegudes. Les sitges, excavades als marges granítics de la zona, no presentaven cap estructura associada. El jaciment fou documentat per Josep Estrada l'any 1961, en motiu de l'ampliació de la carretera BV-5106 de la Roca a Òrrius. Estrada l'associa amb una suposada vil·la romana ubicada sota l'actual mas de can Nebot, situat a poca distància al nord-est del jaciment. Malgrat tot, no es coneixen materials que confirmin la presència d'aquesta vil·la.
- Can Vilalba: Jaciment excavat de grans dimensions que ocupa una extensió de cinc hectàrees, amb cronologies compreses entre el període Neolític antic i l'actualitat. L'abril de 2004, en motiu de les obres d'urbanització dels terrenys del mas Vilalba per a la construcció d'un camp de golf, es va realitzar el seguiment arqueològic dels moviments i rebaixos de terres, i posterior excavació de les estructures documentades, fins el novembre de 2004. El jaciment està distribuït en quatre zones arqueològiques situades a banda i banda de la carretera BV-5105, al voltant del mas Vilalba.
- Dolmen de Can Gol I: Sepulcre col·lectiu d'època prehistòrica, concretament al període neolític final o calcolític (datat aproximadament entre el 3500 i el 2250 aC). Va ser descobert l'any 1946 per l'equip del Museu de Granollers, encapçalat per J. Estrada. Un any després es procedia a l'excavació dirigida per A. Panyella, van documentar la presència de diversos materials arqueològics, entre els que destaquen dues puntes de fletxa, sis petites fulles-lasques de sílex, fragment de ganivet de sílex, una corona de molar humà, una dena triangular de collar de pedra, gran quantitat de petits fragments d'uns 12 vasos, olletes, un fragment de ceràmica campaniforme entre altres.
- Dolmen de Cèl·lecs: El megàlit va ser descobert l'any 1929 per l'Agrupació Excursionista de Granollers que, sota la direcció de J. Colomina, varen fer l'excavació arqueològica. Posteriorment, als anys cinquanta, J. Estrada va fer-hi noves excavacions arqueològiques en les quals va trobar algun fragment de

ceràmica. Aquest mateix investigador va falcar i redreçar algunes de les lloses del monument.

- Església Sant Sadurní de la Roca: Jaciment romà tot i que actualment no hi ha estructures visibles. El jaciment fou localitzat per Josep Estrada l'any 1968. Segons sembla, sota el temple actual, existeixen els fonaments de la primitiva església del segle X. L'any 1983, en motiu d'unes obres efectuades al subsòl de l'església, van aparèixer restes d'esquelets humans i monedes.
- Jaciment Miranda d'en Punes: Jaciment romà situat al costat del bosc dels Quaranta Pins. El jaciment fou localitzat per l'arqueòleg Josep Estrada l'any 1958, tot i que tenim notícia que l'any 1938 ja s'observaven i conservaven 3 metres d'un paviment romà i les restes d'alguns murs, juntament amb fragments de tegulae i dòlies. Aquest jaciment fou objecte d'una campanya de prospecció i excavació arqueològica l'any 1993, amb motiu de la construcció de la ronda sud de Granollers.
- Pedra de les Orenetes: Es tracta d'un gran bloc de granit on s'hi troben pintures rupestres. El jaciment va ser descobert l'any 1946 per J. Estrada conjuntament amb els seus col·laboradors del Museu de Granollers, els quals pogueren recollir 6 fragments informes de sílex i 93 fragments de ceràmica. Posteriorment, l'any 1949, J. Estrada en va publicar una primera descripció detallada i el calc que varen fer. A partir d'aleshores va ser objecte de publicacions diverses si bé no va ser fins els anys 1987, 1988 i 1989 quan es realitzaren tres campanyes de documentació promogudes per la Generalitat de Catalunya i dirigides respectivament per Ramon Viñas Vallverdú, Lluís Sant i Xavier López, dins el projecte "Corpus de Pintures Rupestres de Catalunya".
- Sepultura romana de Can Prat: Jaciment romà situat en un camp de blat, a la carena sud-oest de Can Prat Vell entre el Mogent i la riera de Valldeoriolf. La sepultura va ser descoberta per accident vers l'any 1948 quan es llaurava el camp. Solament va ser documentada amb un dibuix a mà alçada per J. Estrada i Garriga. Posteriorment, l'any 2005, entre els dies 18 i 22 d'abril, es va realitzar una prospecció preventiva a càrrec de l'empresa Codex i dirigida per l'arqueòloga Raquel Molina Box, sense cap resultat rellevant.
- Turó de Can Companys: Jaciment ibèric localitzat al turó de Can Companys, es va realitzar una prospecció l'any 1992 i un sondeig l'any 1993, es realitza una

intervenció d'urgència realitzada per en Eduard Sánchez i Campoy que va consistir en delimitació i sondeig, encara que no esmenten cap resultat rellevant..

- Turó de Can Capella: Jaciment ibèric-romà localitzat en la carretera de Mataró a Granollers (C-1415) durant les obres de arranament dels marges de la carretera es va detectar ceràmica ibèrica i romana, exactament entre els Km 13'2 i 13'6. Vers el 1993, entre el 2 de març i el 2 d'abril es va realitzar una excavació d'urgència sota la direcció d'Eduard Sánchez Campoy.
- Vinya d'en Tomàs: Restes d'un possible fons de cabana del període neolític final - calcolític actualment desaparegudes. El jaciment fou excavat per Josep Estrada durant els anys 50 del segle XX. Al fons del Museu de Granollers es conserven 24 fragments de ceràmica feta a mà, alguns d'ells decorats amb bandes i ondulacions.

5.3. Equipaments i activitats sobre el patrimoni

El municipi de La Roca del Vallès compta amb alguns equipaments vinculats al patrimoni o de caire més cultural o turístic. De fet, el darrers anys s'està promocionant el turisme cultural gràcies a iniciatives com la Ruta de la Prehistòria, que conjuga l'arqueologia i el paisatge boscos del Parc de la Serralada Litoral.

Cal destacar, entre els serveis, un gran complex comercial (amb l'aspecte d'un poble català de principi de segle), situat a peu d'autopista, el Centre Penitenciari dels Quatre Camins, que es posà en funcionament el 1989 i la planta de tractament d'aigües de Cardedeu (1964), situada al pla de Can Ribes, a tocar del terme de Cardedeu. Al final del 2005 estava en construcció una depuradora al terme de la Roca per millorar el problema que plantegen els abocadors d'aigües residuals d'aquest mateix municipi, de Llinars del Vallès i Cardedeu.

Pel que fa als serveis bàsics, al municipi, a més dels cicles d'ensenyament obligatori, es poden cursar també estudis de batxillerat. Es disposa de dos centres d'atenció primària (CAP), un al poble de la Roca i l'altre al barri de la Torre. El terme s'ha anat desenvolupant els últims anys com a centre residencial i d'estiu, afavorit per les bones comunicacions i la proximitat de Granollers. Aquest fet ha comportat la construcció d'urbanitzacions de primeres residències dirigides a albergar treballadors ocupats a Granollers i el seu entorn, a fi de descongestionar la capital comarcal. També han proliferat les segones residències i els serveis enfocats al lleure, com els camps de golf instal·lats al nord del poble de Santa Agnès de Malanyanes i a la zona de Vilalba, al límit amb Cardedeu.

- Arxiu de la Memòria Popular: L'Arxiu de la Memòria Popular de la Roca del Vallès fou fundat el 1998, seguint l'exemple del poble italià de Pieve Santo Stefano, creat el 1984. Posteriorment el dia 20 de gener de 1999 es va crear l'Associació "Amics de l'Arxiu de la Memòria Popular" amb la finalitat d'organitzar i gestionar, conjuntament amb l'Ajuntament de La Roca del Vallès, el fons i les activitats de l'Arxiu.
- L'Arxiu de la Memòria Popular forma part de l'Associació Europea per a l'Autobiografia (APA) i coopera amb *l'Archivio Diaristico Nazionale d'Itàlia*, els *Archives de la Vie Privée de Carouge* (Suïssa), la *Universidad de Alcalá de Henares* etc. El principal mitjà d'adquisició de documentació i de promoció de l'Arxiu és la convocatòria anual del Premi "Romà Planas i Miró" en el qual poden participar totes les persones que ho desitgin amb obres de caràcter autobiogràfic, que donin testimoni total o parcial de la seva vida i que no hagin estat publicades amb anterioritat. El Fons documental de l'Arxiu de la Memòria Popular està a disposició de tothom que vulguin estudiar un període històric mitjançant la micro-història, l'anàlisi de les vivències particulars de totes aquelles persones que han fet una història paral·lela a la història oficial.
- Arxiu Municipal: El febrer de 1986 s'iniciaren les tasques d'organització de la documentació que formaria part de l'Arxiu, sota el patrocini de l'Ajuntament de la Roca del Vallès i l'impuls d'un grup de professors de l'Escola del Treball de Granollers. La documentació, ordenada alfabètica i numèricament, fou transferida des de les instal·lacions de l'Ajuntament vell a la planta superior de l'edifici de la Policia Local. Malgrat això, no serà fins el mes d'octubre del 2000 que es posarà en funcionament el Servei d'Arxiu de l'Ajuntament de la Roca del Vallès, pròpiament dit. La inclusió en el programa de suport al patrimoni documental municipal desenvolupat per l'Oficina de Patrimoni Documental de la Diputació de Barcelona, fins el mes de maig del 2001, serà clau per endegar l'Arxiu definitivament. Durant aquest període s'adequà un nou espai, la masia el Molí de Santa Agnès de Malanyanes, i es convocaren les proves per dotar la plaça d'un arxiver municipal. L'any 2005, l'Arxiu municipal es trasllada del Molí de Santa Agnès de Malanyanes al Centre Cultural de la Roca del Vallès, al carrer Lope de Vega, tot i que no serà fins el 2007 que s'instal·li definitivament a la primera planta de l'edifici.

- Biblioteca de La Roca del Vallès: Servei municipal que proporciona i gestiona l'accés a la informació i al coneixement i que es vertebrava com a un espai de cultura i lleure obert a tothom.
- Aplec de Malanyanes: El segon cap de setmana de maig, a l'Horta de Santa Agnès de Malanyanes, es celebra un aplec davant de l'església del mateix nom. Durant els últims anys s'han fet dinars populars acompanyats d'alguna activitat d'animació. Cal mencionar que la festa l'organitza l'Ajuntament conjuntament amb la Comissió de Festes de Santa Agnès.
- Centre Cultural La Torreta: Equipament inaugurat vers l'any 2004. A l'edifici es troba una sala auditori polivalent, una sala d'exposicions i l'espai jove K1.
- Centre Cultural la Roca: Fou bastit vers el 2007, compta amb un auditori, dos espais expositius, tres sales taller, un pati central per fer activitats a l'aire lliure, sales de consulta i despatxos de gestió.
- Can Torrents: Edifici de finals del segle XIX adscrit al corrent noucentista. Actualment i té els m despatxos de gestió municipal dels serveis d'esports, ocupació, educació, solidaritat i joventut.
- Can Tàpies: L'antiga Can Tàpies fou derruïda l'abril del 2002. L'edifici actual, està separat en dos grans sepais. La planta baixa té una sala polivalent, una sala taller amb ordinadors i una sala de reunions per les entitats, l'Oficina d'Atenció al Ciutadà (OAC). A la planta pis hi ha el Centre de la Gent Gran de la Torreta.
- Can Sol: Can Edifici modernista construït al voltant del 1920 per l'arquitecte L. Planas i Calvet. L'any 1979 l'Ajuntament el va adquirir i el convertí en la seu de la Casa de la Vila.

S'ha d'esmentar que a més a més compta amb dos camps de futbol, un centre esportiu, un pavelló esportiu, una piscina municipal, tres centres municipals de petanca, una escola bressol, dos centres de salut, tres centres d'educació infantil i primària (CEIP), dos escoles i un institut d'ensenyança secundària (IES).

7.1. Pàgines webs consultades

- ACAR.BIO (ASSOCIAZIONE COSTIERA AMALFITANA RISERVA BIOSFERA (n.d): *Carice di Griololet*. Obtinguda el 4 de març de 2011. <http://www.cielomareterra.it/cmt2/node/171>
- AJUNTAMENT DE GRANOLLERS (n.d): *Arxiu comarcal del Vallès Oriental*. Obtinguda el 28 de febrer de 2011. <http://www.granollers.cat/arxiu/arxiu-comarcal-del-valles-oriental>
- AJUNTAMENT DE LA ROCA (n. d): *Història de la Roca del Vallès*. Obtinguda el 20 de gener de 2011. http://www.laroca.org/index.php?option=com_content&view=article&id=120&Itemid=125&lang=ca
- AJUNTAMENT DE LA ROCA (n.d): *Festes de la Roca*. Obtinguda el 15 de febrer de 2011. http://www.laroca.org/index.php?option=com_content&view=article&id=256%3Afestes-populars&catid=39%3Aa-visitars&Itemid=109&lang=ca
- AJUNTAMENT DE LA ROCA DEL VALLÈS (n.d): *Arxiu Municipal*. Obtinguda el 14 de març de 2011. http://www.laroca.org/index.php?page=shop.product_details&category_id=8&flypage=flypageask.tpl&product_id=71&option=com_virtuemart&Itemid=163&lang=ca
- ARQUEBISBAT DE BARCELONA (n.d): *Patrimoni cultural: L'arxiu i museu de la diòcesi*. Obtinguda el 1 de març de 2011. <http://www.cultura.arqbcn.cat/index.php>
- ARQUEBISBAT DE BARCELONA (n.d): *Patrimoni cultural: L'arxiu i museu de la diòcesi*. Obtinguda el 1 de març de 2011. <http://www.cultura.arqbcn.cat/index.php>
- ARXIU DE LA MEMÒRIA POPULAR (2006): *Arxiu de la Memòria Popular: una porta oberta a les històries anònimes*. Obtinguda el 21 de febrer de 2011. <http://cultura.gencat.net/cpcptc/ridec/docs/amp.pdf>
- ÀTICS (n.d): *Treballs arqueològics Mas Vilalba*. Obtinguda el 13 de març de 2011. <http://www.atics.org/media/409.pdf>
- BISBE I COMPANY, E.; FÀBREGAS I RUANO, E. (2006): *Hàbitats i espècies d'interès a l'EIN les Gavarres - Fitxes descriptives*. Galathus, estudi i divulgació del medi ambient, Girona, inèdit. Obtinguda el 4 de febrer de 2011. http://www.gavarres.cat/Document_Files/PatrimoniNatural/00000214/bw2hh_Flora_sing_Gav_Qualitat_.pdf
- BOTANICAL ON-LINE (n.d): *Ophrys bertolonii Moretti*. Obtinguda el 18 de febrer de 2011. <http://www.botanical-online.com/fotosophrysbertolonii.htm>

- COL·LEGI D'ARQUITECTES DE CATALUNYA (n.d.): Francesc Folguera Grassi. Obtingut el 18 d'abril de 2011. <http://www.coac.net/COAC/centredocumentacio/arxiu/afonsbcn/FolgueraGrassi/arxiu/plurifamiliars.html>
- CONSELL COMARCAL DEL VALLÈS ORIENTAL (n.d): *Arxiu comarcal del Vallès Oriental*. Obtinguda el 28 de febrer de 2011. http://www.ccvoriental.es/index.php?c1=serveis_globals.php&c2=serveis_globals_lateral.php&imagen=home_graphic.gif&id_servei=142%29
- CONSORCI DE LES GAVARRES (2007): *Imatges de les Gavarres*. Obtinguda el 4 de març de 2011. <http://www.gavarres.cat/album.aspx?cid=7&aid=17&n=Esp%C3%A8cies%20de%20flora%20singulars>
- DAS NATUHISTORISCHE MUSEUM WIEN (n.d): *Wild plants from Austria*. Obtinguda el 17 de febrer de 2011. <http://flora.nhm-wien.ac.at/Seiten-Arten/Peucedanum-alsaticum.htm>
- DEPARTAMENT DE CULTURA I COMUNICACIÓ (n.d): *Arxiu Nacional de Catalunya*. Obtinguda el 1 de març de 2011. <http://www20.gencat.cat/portal/site/CulturaDepartament/menuitem.4f810f50a62de38a5a2a63a7b0c0e1a0/?vgnnextoid=d3e57b49f4346110VgnVCM1000008d0c1e0aRCRD&vgnnextchannel=d3e57b49f4346110VgnVCM1000008d0c1e0aRCRD&vgnnextmt=detall&contentid=4ef0362affa37110VgnVCM1000008d0c1e0aRCRD>
- DEPARTAMENT DE CULTURA I COMUNICACIÓ (n.d): *Arxius provincials*. Obtinguda el 28 de febrer de 2011. <http://www20.gencat.cat/portal/site/CulturaDepartament/menuitem.01121f9326561a075a2a63a7b0c0e1a0/?vgnnextoid=18bcbf1dd3341210VgnVCM1000008d0c1e0aRCRD&vgnnextchannel=18bcbf1dd3341210VgnVCM1000008d0c1e0aRCRD&vgnnextfmt=default>
- DEPARTAMENT DE CULTURA I MITJANS DE COMUNICACIÓ (s. n.): *Inventari del Patrimoni Arquitectònic*. Obtinguda el 15 de gener de 2011. <http://cultura.gencat.net/invarquit/cerca.asp>
- DEPARTAMENT DE CULTURA I MITJANS DE COMUNICACIÓ (s. n.): *Inventari del Patrimoni Arqueològic*. Obtinguda el 15 de gener de 2011. <http://cultura.gencat.net/invarque/index.asp>
- DEPARTAMENT DE CULTURA I MITJANS DE COMUNICACIÓ (s. n.): *Inventari del Patrimoni Paleontològic*. Obtinguda el 15 de gener de 2011. <http://cultura.gencat.net/invarque/index.asp>

- DEPARTAMENT DE CULTURA I MITJANS DE COMUNICACIÓ (s. n.): *Inventari del Patrimoni Etnològic (IPEC)*. Obtinguda el 15 de gener de 2011. <http://www20.gencat.cat/portal/site/CulturaDepartament/menuitem.01121f9326561a075a2a63a7b0c0e1a0/?vgnextoid=a3450e5f016da010VgnVCM1000000b0c1e0aR CRD&vgnnextchannel=a3450e5f016da010VgnVCM1000000b0c1e0aR CRD&vgnnextfmt=default>
- DEPARTAMENT DE MEDI AMBIENT DE LA GENERALITAT DE CATALUNYA (s. n.): *Mapa de municipis amb camins ramaders*. Obtinguda el 15 de gener de 2011. http://mediambient.gencat.net/cat/el_departament/cartografia/fitxes/Municipisambcaminsramaders.jsp?ComponentID=110918&SourcePageID=6463
- DEPARTAMENT DE MEDI AMBIENT DE LA GENERALITAT DE CATALUNYA (s. n.): *Arbres monumentals de Catalunya. inventari dels arbres monumentals de Catalunya i els arbres d'interès local i comarcal.*. Obtinguda el 15 de gener de 2011. <http://www.gencat.cat/mediamb/pn/arbres/carbre01.htm>
- DEPARTAMENT DE MEDI AMBIENT DE LA GENERALITAT DE CATALUNYA (s. n.): *Mapa dels Espais inclosos en el PEIN i les seves dades de l'aprovació*. Obtinguda el 15 de gener de 2011. http://mediambient.gencat.net/cat/el_medi/espais_naturals/pein/mapa_pein.jsp?ComponentID=66389&SourcePageID=5730#1
- DEPARTAMENT DE MEDI AMBIENT DE LA GENERALITAT DE CATALUNYA (s. n.): *Xarxa natura 2000, xarxa europea d'espais naturals protegits*. Obtinguda el 15 de gener de 2011. http://mediambient.gencat.net/cat/el_medi/espais_naturals/aprovacio_xarxa_natura_2000.jsp?ComponentID=113434&SourcePageID=5730#1
- DEPARTAMENT DE MEDI AMBIENT DE LA GENERALITAT DE CATALUNYA (s. n.): *Inventari d'espais d'interès geològic de Catalunya*. Obtinguda el 15 de gener de 2011. http://mediambient.gencat.net/mediamb/pn/inventari_geotops.htm
- DIARI OFICIAL DE LA GENERALITAT DE CATALUNYA (1994): *Ordre de 4 de maig de 1994, per la qual es declara refugi de fauna salvatge la finca anomenada Sampera, al terme municipal del Vallès*. DOCG núm. 1898 del 18 de maig de 1994. Obtinguda el dia 4 de març. http://www4.gencat.cat:82/BASIS/dogc/TOTAL/text_catala/DDD/94101030.htm
- DICCIONARI BIOGRÀFIC DE DONES (n.d.): Tecla Sala Miralpeix. Empresària tèxtil, benefactora. Obtingut el 18 d'abril de 2011. <http://www.dbd.cat/>
- DIPUTACIÓ DE BARCELONA (n.d.). *Actuacions en el patrimoni arquitectònic local (SPAL)*. Obtinguda el 1 de març de 2011. <http://www.diba.es/spal/historia.asp>

- DIPUTACIÓ DE BARCELONA (n.d): *Arxiu General de la Diputació de Barcelona*. Obtinguda el 8 de febrer de 2010. <http://www.diba.es/arxiu/default.asp>
- ENCICLOPEDIA CATALANA ON-LINE (n. d.): *L'enciclopèdia*. Consultada el febrer de 2011. <http://www.enciclopedia.cat>
- ENCICLOPEDIA CATALANA ON-LINE (n.d): *Arxiu Nacional de Catalunya*. Obtinguda el 1 de març de 2010. http://www.enciclopedia.cat/fitxa_v2.jsp?NDCHEC=0241029&BATE=Arxiu%2520Nacional%2520de%2520Catalunya
- ENCICLOPEDIA CATALANA ON-LINE (n.d): *Jordi Solà*. Obtinguda el 21 de març de 2010. http://www.enciclopedia.cat/fitxa_v2.jsp?NDCHEC=0063292
- ENCICLOPEDIA CATALANA ON-LINE (n.d): *La Roca del Vallès*. Obtinguda el 4 de març de 2011. http://www.enciclopedia.cat/fitxa_v2.jsp?NDCHEC=0056163
- ESCOLA TÈCNICA SUPERIOR D'ARQUITECTURA (s.n). *Arxiu Coderch*. Obtinguda el 02 de març de 2011. <http://www-etsav.upc.es/arxcoderch/ct-ind.htm>
- FLORA OF ISRAEL ON-LINE (n.d): *Teesdalia cornopifolia*. Obtinguda el 17 de febrer de 2011. <http://flora.huji.ac.il/browse.asp?lang=en&action=showfile&fileid=34190>
- GRUP D'HISTÒRIA DEL CASAL DE MATARÓ (2001): *Via romana de Parpers*, Obtinguda el 21 de gener de 2011. <http://www.viaavgvsta.anonai.com/index.html>
- GUARDIOLA M.; JOVER, M.; GUTIÉRREZ, C. (2007): *Compendi d'addiccions a la "Flora de la Cordillera Litoral Catalana (porción comprendida entre los ríos Besós y Tordera)" de Pere Montserrat*. L'Atzavara 15: pàg: 101-113. Obtinguda el 4 de març de 2011. <http://www.scn-mm.cat/atzavara/pdfs/atx15101.pdf>
<http://www.museudecardedeu.cat/>
- INSTITUT CARTOGRÀFIC DE CATALUNYA (2010): mapa topogràfic de La Roca del Vallès. Obtinguda el 25 de febrer de 2011. <http://www.icc.cat/>
- INSTITUT CARTOGRÀFIC DE CATALUNYA (n.d): *Localitzador de topònims*. Obtinguda el 23 de gener de 2011. <http://www.icc.cat/web/content/php/toponimia/loctop.php?inici=La+Roca&final=&con te=>
- INSTITUT D'ESTADÍSTICA DE CATALUNYA (2010.): *Estadística bàsica municipal de La Roca del Vallès* Obtinguda el 15 de febrer de 2011. <http://www.idescat.cat/>
- INSTITUTO NACIONAL DE ESTADISTICA (2010): *Estadística basica municipal de la Roca del Vallés*. Obtinguda el 25 de febrer de 2011. <http://www.ine.es/>
- INTERNET ORCHID SPECIES PHOTO ENCYCLOPEDIA (n.d): *Orphys catalaunica*. Obtinguda el 18 de febrer de 2011. <http://www.orchidspecies.com/orphotdir/ophcatalaunica.jpg>

- L'INSTITUT AGRÍCOLA (2009): *La normativa referent als camins en el món agrari (I): Les vies pecuàries a Catalunya*. Obtinguda el 21 de febrer de 2011. <http://www.institutagricola.org/index.php?id=36&idOpi=37&idC=3>
- LADISLAV HOSKOVEC, G (n.d): *Peucedanum alsaticum*. Obtinguda el 17 de febrer de 2011. <http://botany.cz/cs/peucedanum-alsaticum/>
- LOIRE, R. (n.d): Conservació de la diversitat biològica al parc de la serralada litoral. Obtinguda el 17 de febrer de 2011. <http://www.scn-mm.cat/atzavara/pdfs/atz09063.pdf>
- MUSEU ARXIU TOMÀS BALVEY (n.d.): Obtingut el 19 d'abril de 2011.
- PÀMIES, V. (2005): *Refranyer temàtic*. Obtinguda el 14 de febrer de 2011. <http://vpamies.blogspot.com/2005/11/refranys-geografics.html>
- PARRÒQUIA DE SANTA MARIA DEL JAIRE (2010): *25 anys de vida parroquial*. Obtinguda el 14 de març de 2010. <http://www.jaire.net/node/6>.
- PARRÒQUIA DE SANTA MARIA DEL JAIRE (2010): *25 anys de vida parroquial*. Obtinguda el 14 de març de 2010. <http://www.jaire.net/node/6>.
- PARTIT POPULAR DEL VALLÈS ORIENTAL (n.d): *La guerra civil a La Roca del Vallès*. Obtinguda el 18 de març de 2011. <http://ppcvo.es/laroca/wp-content/uploads/2010/07/LA-GUERRA-CIVIL-A-LA-ROCA-DEL-VALL%C3%88S.pdf>
- SERRA, J.M. (2009): *Postals de Barcelona (III)*. Obtinguda el 1 de març de 2011. http://labarcelonaquecamina.blogspot.com/2009_03_01_archive.html
- SOCIETAT CATALANA DE GNOMÒNICA (s. n.): *Inventari de rellotges de sol*. Obtinguda el 15 de gener de 2011. <http://www.gnomonica.cat/>
- SOPHY (n.d): *Une banque de données botaniques et écologiques*. Obtinguda el 17 de febrer de 2011. <http://sophy.u-3mrs.fr/photohtm/HI229.HTM>
- TANIT S. L (n.d): *Inici*. Obtinguda el 15 de febrer de 2011. <http://www.tanitdifusio.cat>
- UCLÉS, J. (n.d): *Josep Uclés*. Obtinguda el 21 de març de 2010. http://www.josepucles.com/index_ucles.html
- UNIVERSITAT DE LES ILLES BALEARS (n.d): *Herbari virtual de la mediterrània occidental*. Obtinguda el 18 de febrer de 2011. <http://herbarivirtual.uib.es/cat-med/especie/7133.html>
- UNIVERSITAT DE LES ILLES BALEARS (n.d): *Herbari virtual de la mediterrània occidental*. Obtinguda el 18 de febrer de 2011. <http://herbarivirtual.uib.es/cat-med/especie/4854.html>
- UNIVERSITAT DE LES ILLES BALEARS (n.d): *Herbari virtual del mediterrani occidental*. Obtinguda el 17 de febrer de 2011. <http://herbarivirtual.uib.es/cat-med/especie/6888.html>

- VICIOSO MARTÍNEZ, E. (1997): *Un viatge literari per les comarques de Catalunya*. Obtinguda el 14 de febrer de 2011. <http://www.xtec.cat/~evicioso/vallor/roca.htm>
- VIQUIPÈDIA (n.d). Arxiu Nacional de Catalunya. Obtinguda el 1 d' març de 2011. http://ca.wikipedia.org/wiki/Arxiu_Nacional_de_Catalunya
- VIQUIPÈDIA (n.d): *Agnès d'Assís*. Obtinguda el 4 de març de 2011. http://ca.wikipedia.org/wiki/Agn%C3%A8s_d%27Ass%C3%ADs
- VIQUIPÈDIA (n.d): *Castell de Bell-lloc*. Obtinguda el 23 de febrer de 2011.
- VIQUIPÈDIA (n.d): *El tritó verd*. Obtinguda el 17 de febrer de 2011. http://ca.wikipedia.org/wiki/Trit%C3%B3_verd
- VIQUIPÈDIA (n.d): *Llúcia de Siracusa*. Obtinguda el 4 de març de 2011. http://ca.wikipedia.org/wiki/Santa_Ll%C3%BACIA
- VIQUIPÈDIA (n.d): *Romà Planas i Miró*. Obtinguda el 21 de març de 2010. http://ca.wikipedia.org/wiki/Rom%C3%A0_Planas_i_Mir%C3%B3
- VIQUIPÈDIA (n.d): *Sadurní de Tolosa*. Obtinguda el 4 de març de 2011. http://ca.wikipedia.org/wiki/Sadurn%C3%AD_de_Tolosa
- VIQUIPÈDIA (n.d): *Sant Isidre el Llaurador*. Obtinguda el 4 de març de 2011. http://ca.wikipedia.org/wiki/Isidre_el_Llaurador
- VIQUIPÈDIA (n.d): *Sant Sebastià*. Obtinguda el 4 de març de 2011. http://ca.wikipedia.org/wiki/Sant_Sebasti%C3%A0_m%C3%A0rtir
- WIKIMEDIA COMMONS (n.d): *Ophrys bertolonii ficuzza*. Obtinguda el 18 de febrer de 2011. http://upload.wikimedia.org/wikipedia/commons/5/57/Ophrys_bertolonii_Ficuzza_0020.JPG
- WIKIMEDIA COMMONS (n.d): *Peucedanum alsaticum*. Obtinguda el 17 de febrer de 2011. http://commons.wikimedia.org/wiki/Category:Peucedanum_alsaticum
- WIKIMEDIA COMMONS (n.d): *Spiranthes spiralis*. Obtinguda el 18 de febrer de 2011. http://commons.wikimedia.org/wiki/Spiranthes_spiralis
- WIKIPEDIA (n.d): *Donatus of Arezzo*. Obtinguda el 4 de març de 2011. http://en.wikipedia.org/wiki/Saint_Donatus_of_Arezzo
- WIKIPEDIA (n.d): *Saint Fausta*. Obtinguda el 4 de març de 2011. http://en.wikipedia.org/wiki/Saint_Fausta
- WIKIPEDIA (n.d): *Spiranthes spiralis*. Obtinguda el 18 de febrer de 2011. http://es.wikipedia.org/wiki/Spiranthes_spiralis
- WIKIPEDIA (n.d): *Tesdaalia*. Obtinguda el 17 de febrer de 2011. <http://es.wikipedia.org/wiki/Teesdalia>
- WIKISPECIES (n.d): *Peucedanum alsaticum*. Obtinguda el 17 de febrer de 2011. http://species.wikimedia.org/wiki/Peucedanum_alsaticum



**Diputació
Barcelona**

Àrea de Cultura

Comte d'Urgell, 187
Edifici del Relotge
08036 Barcelona
Tel. 934 022 566
Fax 934 022 825
o.patrimonio@diba.cat
www.diba.cat/opc